

ATENDIMENTO AO TERMO DE COMPROMISSO

*“RELATÓRIO TÉCNICO TRIMESTRAL DO AVANÇO  
DO PROCESSO DE DESCOMISSIONAMENTO DA  
BARRAGEM CENTRAL “*

ITABIRITO –NOVEMBRO DE 2023

---

## Sumário

1.	INTRODUÇÃO E OBJETIVO .....	4
2.	LOCALIZAÇÃO .....	5
3.	IDENTIFICAÇÃO DA ESTRUTURA .....	7
3.1.	CLASSIFICAÇÃO – DECRETO 48.140 .....	8
4.	IDENTIFICAÇÃO DO EMPREENDEDOR, EMPREENDIMENTO E EQUIPE TÉCNICA RESPONSÁVEL .....	11
5.	PROJETO DE DESCARACTERIZAÇÃO .....	15
5.1.	DESCRIÇÃO SUCINTA DA CONCEPÇÃO DO PROJETO ADOTADO.....	15
5.2.	ALTERAÇÃO DE PROJETO – TRIMESTRAL .....	16
5.3.	RISCOS GEOLÓGICO GEOTÉCNICOS ASSOCIADOS, ESPECIFICAMENTE, A IMPLANTAÇÃO DO PROJETO DE DESCARACTERIZAÇÃO.....	16
5.3.1.	<i>Monitoramento</i> .....	17
5.3.2.	<i>Manutenção</i> .....	18
6.	OBRAS DE DESCARACTERIZAÇÃO .....	19
6.1.	MEMORIAL DESCRITIVO .....	19
a)	<i>Memorial descritivo e desenhos das estruturas implantadas, removidas ou modificadas, ou informações equivalentes, bem como dispositivos de proteção ambiental. ....</i>	19
b)	<i>Memorial descritivo e layout das soluções geotécnicas empregadas durante as obras, incluindo a necessidade de esgotamento da água acumulada no interior da barragem e, caso haja, da infraestrutura de apoio das frentes de obras; .....</i>	20
c)	<i>Descrição das estruturas e layout dos sistemas de controle ambiental dos efluentes líquidos, emissões atmosféricas e resíduos sólidos gerados no canteiro de obras e infraestrutura de apoio; .....</i>	20
d)	<i>Ações de movimentação de terra, incluindo localização e caracterização das áreas de empréstimo e bota-fora utilizados. ....</i>	20
6.2.	ASPECTOS AMBIENTAIS DAS OBRAS DE DESCARACTERIZAÇÃO: .....	85
I.	<i>Apresentar o estado das estruturas de drenagem periférica, canais de desvio da bacia de drenagem ou restabelecimento da calha do rio formado por elementos naturais, durante o atual estágio das obras de descaracterização, quando couber; .....</i>	85
II.	<i>Informar as ações e programas adotados para controlar, mitigar, recuperar e, quando couber, compensar impactos ambientais causados pelas obras de descaracterização: .....</i>	6
II.	<i>Apresentar os resultados de avaliação da qualidade da água no atual estágio das obras de descaracterização; 9</i>	9

Relatório trimestral - avanço do processo de descomissionamento da Barragem Central	segunda-feira, 13 de novembro de 2023	PÁG 3
---	---------------------------------------	-------

III. Para obras em estágio de finalização, apresentar as medidas adotadas para o manejo e a proteção do solo, dos recursos hídricos, para garantir a estabilidade geotécnica da área descaracterizada e a metodologia aplicada para recomposição da cobertura vegetal;.....9

IV. Apresentar as medidas mitigadoras e emergenciais adotadas visando a continuidade do abastecimento público a jusante da barragem até a Zona de Autossalvamento - ZAS e Zona de Segurança Secundárias - ZSS, caso exista captação de água à jusante da estrutura.....9

7. CUMPRIMENTO DAS RECOMENDAÇÕES DA CONSULTORIA .....10

8. CONCLUSÃO .....11

9. ASSINATURAS .....12

ANEXO.....13

## 1. INTRODUÇÃO E OBJETIVO

A SAFM Mineração LTDA, possui atualmente três barragens denominadas Grota, Central e Aredes, as quais estão localizadas na mina Ponto Verde, situada no município de Itabirito, Minas Gerais. As Barragens Aredes e Central, por serem estruturas que foram alteadas pelo método construtivo a montante, estão passando pelo processo de descaracterização, seguindo as vigências legais, portanto não fazem mais parte do processo de disposição de rejeitos. Como alternativa para deposição dos rejeitos das estruturas de contenção supracitadas a empresa licenciou a pilha Noroeste, seguindo as condicionantes fixadas no processo de licenciamento ambiental da pilha de estéril (PA COPAM nº 18804/2009/010/2018).

Conforme a Lei Federal nº12.334/2010 e a lei estadual nº 23.291/2019, todas as barragens de mineração alteadas pelo método construtivo a montante deveriam ter sido descaracterizadas até dia 25 de fevereiro de 2022, devido ao não atendimento a exigência, foi firmado um termo de compromisso entre ministério público, FEAM, SEMAD e SAFM.

Este Relatório Técnico Trimestral do Avanço do Processo de Descomissionamento da Barragem Central objetiva apresentar os avanços do processo de descomissionamento da barragem supracitada no último trimestre (setembro de 2023 a novembro de 2023) seguindo o termo de referência para acompanhamento do processo de descaracterização de barragens alteadas a montante no estado de Minas Gerais da FEAM.

## 2. LOCALIZAÇÃO

O local denominado “Fazendo Retiro Novo”, localizado na Mina Ponto Verde encontra-se na encosta oeste da serra de Itabirito, a 60 km de Belo Horizonte e a 10 km da BR 040/MG, no município de Itabirito/MG. Partindo de Belo Horizonte, o acesso à área se dá por três vias possíveis. Em todos os casos, a distância fica próxima dos sessenta quilômetros.

No primeiro caso, parte-se da capital sentido Rio de Janeiro pela rodovia BR- 040 até o entroncamento desta com a rodovia BR-356. Ao tomar esta rota, segue-se pela mesma rodovia até a barreira da Polícia Rodoviária, já no município de Itabirito, no local conhecido popularmente como “Alto da Serra da Santa”. Deste ponto, toma-se à direita e segue-se, sentido Mina do Pico, de propriedade da Vale S.A. Passando lateralmente ao estacionamento da Mina do Pico, toma-se uma rodovia municipal não pavimentada, até o acesso à área da SAFM, bem identificado.

O segundo acesso é feito pela BR-040 até poucos metros da praça de pedágio da concessionária VIA 040, conhecida como “Praça de Itabirito” que administra a rodovia. Deste ponto, toma-se uma rodovia iniciada por trecho pavimentado e posteriormente por rodovias vicinais não pavimentadas.

O terceiro e último modo de acesso também ocorre através da BR-040. Segue-se até a mina de Várzea dos Lopes, de propriedade da Gerdau S.A. A partir daí são 5,5 quilômetros até o encontro da via com a ITA-140/ITA-320, por onde segue-se até a SAFM.

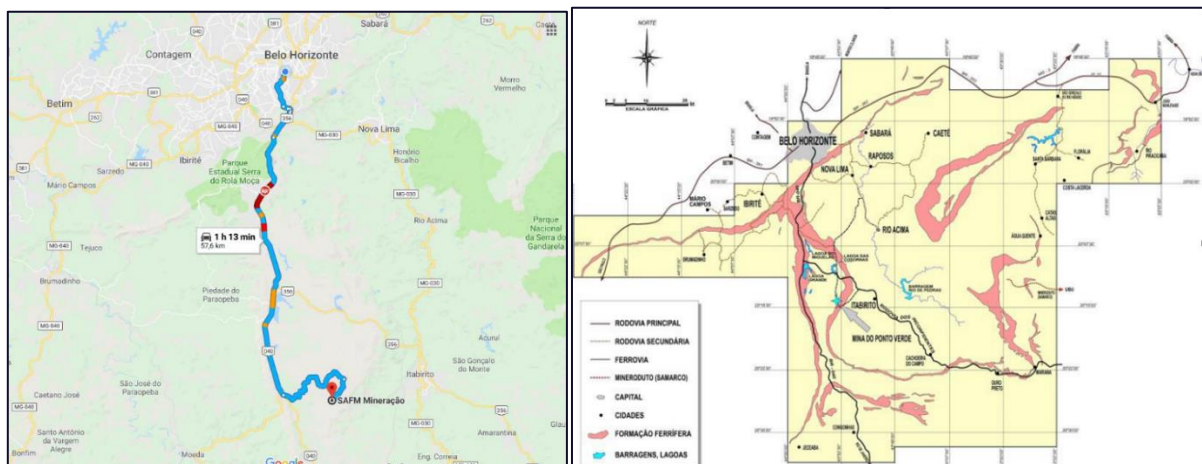


Figura 2-1: Localização da Mina Ponto Verde (seta cinza) e a de Belo Horizonte no quadrilátero ferrífero.

A Barragem Central está localizada aproximadamente nas coordenadas SIRGAS 615.396E e 7.757.923N. Esta barragem apresenta método construtivo a montante.

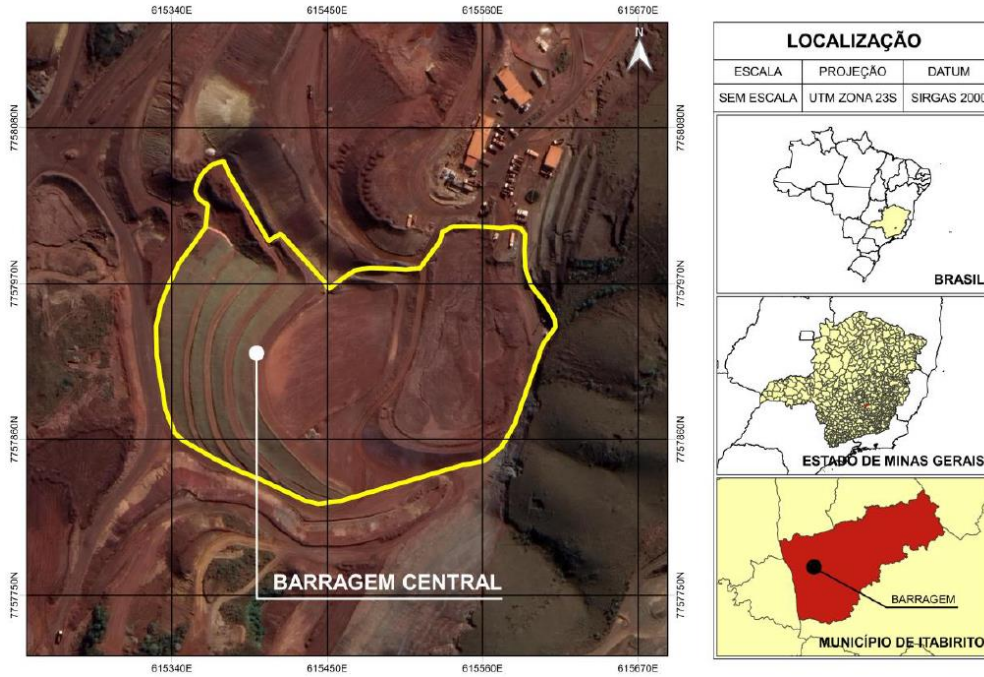


Figura 2-2: Mapa com a localização e delimitação em escala de detalhe da Barragem Central (Datum Sirgas 2000).

### 3. IDENTIFICAÇÃO DA ESTRUTURA

A Barragem de Central foi utilizada para o processo de disposição de parte dos rejeitos originados das instalações de tratamento da Mina Ponto Verde, atualmente as estruturas encontram-se em processo de descaracterização. As principais características técnicas referentes às barragens, estão apresentadas nas tabelas a seguir:

**Tabela 3-1 – Informações técnicas – Barragens Central**

<b>DADOS GERAIS</b>	
<b>Nome da Barragem</b>	Barragem Central
<b>Empreendedor</b>	SAFM
<b>Entidade fiscalizadora</b>	ANM / FEAM
<b>Idade da Barragem</b>	9 anos (Ano: 2014) – a partir do início da operação
<b>Situação Operacional</b>	Paralisada em meados de 2018
<b>Finalidade</b>	Disposição de Rejeitos
<b>Empresa Projetista</b>	ENGEO
<b>LOCALIZAÇÃO</b>	
<b>Município</b>	Itabirito/MG
<b>Coordenadas Norte e Leste</b>	UTM N = 7.757.921 m; E = 615.400 m (24S)
<b>BARRAGEM</b>	
<b>Tipo</b>	Barragem em aterro compactado
<b>Método Construtivo</b>	Método alteamento a montante
<b>Cota Atual da Crista</b>	1.300,00 m
<b>Altura Máxima Atual da Barragem</b>	20,00 m (1.305~1.280)
<b>Comprimento Atual da Crista</b>	182,00m
<b>Inclinação entre Bermas</b>	1V:2,35H
<b>Inclinação Geral</b>	1V:3H

<b>CARACTERÍSTICAS GEOLÓGICAS REGIONAIS</b>	
<b>Fundação</b>	O solo da área de implantação da barragem é constituído, predominantemente, por solo residual constituído de areia siltosa com passagem de alteração e itabirito, compacta a muito compacta, com espessura de 5,00 m.
<b>Suscetibilidade a escorregamento de taludes do reservatório</b>	Não há
<b>RESERVATÓRIO</b>	
<b>Cota Máxima para NA</b>	Reservatório encontra-se completamente utilizado, com rejeito em cota mantendo a borda livre de 1,0 metro estabelecida no projeto de descaracterização. Modelo de avaliação de segurança hidráulica considerou que, em caso de chuva de projeto, a lâmina de água formada será escoada pelo extravasor logo em seguida. Portanto, não há cota máxima para NA, uma vez que o rejeito já ocupa todo o reservatório, e não há aumento da área do reservatório, uma vez que não há cota máxima para o NA.
Área do Reservatório no NA Máximo Normal	

### 3.1. Classificação – Decreto 48.140

Em nível estadual a classificação é realizada de acordo com o Decreto nº 48.140, de 25 de fevereiro de 2021. Os critérios de pontuação estabelecidos neste Decreto assemelham-se àqueles aplicáveis à PNSB, com algumas diferenças de valores para alguns critérios, conforme a seguir apresentado, em atendimento ao Termo de Referência para a Elaboração do Relatório Técnico de Auditoria de Segurança de Barragens, publicado pela FEAM em 2020.



Relatório trimestral - avanço do processo de descomissionamento da Barragem Central	segunda-feira, 13 de novembro de 2023	PÁG 9
---	---------------------------------------	-------

**Tabela 3-2: Classificação quanto à Categoria de Risco da Barragem Central.**

Quadro	Valor	Pontuação
<b>1.1 – Características Técnicas</b>		<b>13</b>
1.1 (a) Altura	15m ≤ Altura ≤ 30m	1
1.1 (b) Comprimento	200 < Comprimento ≤ 600m	2
1.1 (c) Vazão de Projeto	CMP- (Cheia Máxima Provável) ou Decamilenar	0
1.1 (d) Método Construtivo	Alteamento a montante ou desconhecido ou que já tenha sido alteada a montante ao longo do ciclo de vida da estrutura	10
1.1 (e) Auscultação	Existe instrumentação de acordo com o projeto técnico	0
<b>1.2 – Estado de Conservação</b>		<b>3</b>
1.2 (f) Confiabilidade das Estruturas Extravasoras	Estruturas civis bem mantidas e em operação normal /barragem sem necessidade de estruturas extravasoras	0
1.2 (g) Percolação	Percolação totalmente controlada pelo sistema de drenagem	3
1.2 (h) Deformações e Recalques	Não existem deformações e recalques com potencial de comprometimento da segurança da estrutura	0
1.2 (i) Deterioração dos Taludes / Paramentos	Não existe deterioração de taludes e paramentos	0
<b>1.3 – Plano de Segurança da Barragem</b>		<b>0</b>
1.3 (j) Documentação de Projeto	Projeto executivo e "como construído"	0
1.3 (k) Estrutura Organizacional e Qualificação dos Profissionais na Equipe de Segurança da Barragem	Possui unidade administrativa com profissional técnico qualificado responsável pela segurança da barragem	0
1.3 (l) Manuais de Procedimentos para inspeções de Segurança e Monitoramento	Possui manuais de procedimentos para Inspeção, monitoramento e operação	0
1.3 (m) Plano de Ação Emergencial PAE	Possui PAE	0
1.3 (n) Relatórios de inspeção e monitoramento da instrumentação e de Análise de Segurança	Emite regularmente relatórios de inspeção e monitoramento com base na instrumentação e de Análise de Segurança	0

**Tabela 3-3: Classificação quanto ao Potencial de Dano Ambiental - PDA da Barragem Central.**

Parâmetro	Classificação	Pontuação
Volume Total do Reservatório	MUITO PEQUENO < = 1 milhão m <sup>3</sup>	1
Existência de população a Jusante	POUCO FREQUENTE (Não existem pessoas ocupando permanentemente a área afetada a jusante da barragem, mas existe estrada vicinal de uso local)	3
Impacto ambiental	MUITO SIGNIFICATIVO (barragem armazena rejeitas ou resíduos sólidos classificados na	8

Relatório trimestral - avanço do processo de descomissionamento da Barragem Central	segunda-feira, 13 de novembro de 2023	PÁG 10
---	---------------------------------------	--------

Parâmetro	Classificação	Pontuação
	Classe IIA não Inertes, segundo a NBR 10004 da ABNT	
Impacto socioeconômico	INEXISTENTE (Não existem quaisquer instalações na área afetada a jusante da barragem)	0
<b>Somatório</b>		<b>12</b>

**Tabela 3-4: Classificação da Barragem Central.**

Parâmetro	Faixa	Pontuação
Categoria de Risco (13 + 3 + 0) = 16	CRI >= 65 ou EC = 10      Alto 37 < CRI < 65              Médio <b>CRI &lt;= 37</b> <b>Baixo</b>	<b>Baixo</b>
Potencial de Dano Ambiental (1 + 3 + 8 + 0) = 12	DPA >= 13                  Alto <b>7 &lt; DPA &lt; 13</b> <b>Médio</b> DPA <= 7                    Baixo	<b>Médio</b>

A Barragem Central, com base na classificação acima, foi enquadrada como estrutura de **Classe C**, conforme apresentada na tabela abaixo, que relaciona a classificação quanto a Categoria de Risco e Dano Potencial Ambiental.

**Tabela 3-5: Matriz de Categoria de Risco e Potencial de Dano Ambiental Associado.**

CATEGORIA DE RISCO	POTENCIAL DE DANO AMBIENTAL		
	ALTO	MÉDIO	BAIXO
ALTO	A	B	C
MÉDIO	B	C	D
<b>BAIXO</b>	B	<b>C</b>	E

Relatório trimestral - avanço do processo de descomissionamento da Barragem Central	segunda-feira, 13 de novembro de 2023	PÁG 11
---	---------------------------------------	--------

#### 4. IDENTIFICAÇÃO DO EMPREENDEDOR, EMPREENDIMENTO E EQUIPE TÉCNICA RESPONSÁVEL

A SAFM MINERAÇÃO LTDA está registrada no Cadastro Nacional de Pessoas Jurídicas sob nº 09.325.670/0002-33, no local denominado Fazenda Retiro Novo, S/Nº, Zona Rural, Itabirito/MG - CEP 35.450-000.

Tabela 4-1: Dados do Empreendedor

IDENTIFICAÇÃO DO EMPREENDEDOR			
Nome: SAFM Mineração LTDA			
CPF / CNPJ: 09.325.670/0001-52			UF: MG
Endereço: Av. Afonso Pena nº3130 Sala: 301 Bairro: Funcionários			Caixa Postal: x
Município: Belo Horizonte	Distrito ou localidade: x	UF: MG	CEP: 30130-009
Fone: (31) 3281-87777	E-mail: <a href="mailto:glauco.mol@safm.com.br">glauco.mol@safm.com.br</a>		

IDENTIFICAÇÃO DO EMPREENDIMENTO			
( x ) Mesmos dados do Empreendedor – caso positivo, não é necessário preencher os campos abaixo			
Nome: SAFM Mineração LTDA			
CPF / CNPJ: 09.325.670/0002-33	Identidade: x	Órgão Expedidor: x	UF: x
Endereço: Fazenda Retiro Novo S/N			Caixa Postal:
Município: Itabirito	Distrito ou localidade: Zona Rural	UF: MG	CEP: 35450-000
Fone: ( 31 ) 3281-8777	E-mail: <a href="mailto:glauco.mol@safm.com.br">glauco.mol@safm.com.br</a>		
IDENTIFICAÇÃO DO RESPONSÁVEL TÉCNICO PELA BARRAGEM DO EMPREENDIMENTO			
Nome: Glauco Mol Santos			
Formação Profissional: Engenheiro de Minas		Cargo: Diretor de Operações	
Fone: (31) 3281-8777/+55 31 98418-3666	E-mail: <a href="mailto:glauco.mol@safm.com.br">glauco.mol@safm.com.br</a>		

Relatório trimestral - avanço do processo de descomissionamento da Barragem Central	segunda-feira, 13 de novembro de 2023	PÁG 12
---	---------------------------------------	--------

CREA 59.885/D	
---------------	--

**IDENTIFICAÇÃO DO RESPONSÁVEL PELOS PROJETOS DE DESCARACTERIZAÇÃO**

Nome: Jaime Naves Branco	
Formação Profissional: Engenheiro Civil	Nº da ART*: 142019000005724215
Fone: (31) 3337-8875	E-mail: engeo@engeominas.com
CREA 53.175/D	Projetista e elaboração do projeto de descaracterização

**IDENTIFICAÇÃO DO RESPONSÁVEL PELA EXECUÇÃO E ACOMPANHAMENTO DA OBRA DE DESCARACTERIZAÇÃO**

Nome: Glauco Mol Santos	
Formação Profissional: Engenheiro de Minas	Nº da ART*: MG20210415315
Fone: (31) 3281-8777/+55 31 98418-3666	E-mail: glauco.mol@safm.com.br
CREA 59.885/D	

**IDENTIFICAÇÃO DO RESPONSÁVEL PELO ACOMPANHAMENTO DA OBRA DE DESCARACTERIZAÇÃO**

Nome: Bárbara Lizandra Nascimento	
Formação Profissional: Geólogo com especialização em engenharia de geotecnia e engenharia de geotecnia, segurança de barragem e pilhas	Nº da ART*: MG20232294805
Fone: (31) 3281-8777/+55 31 99907-0255	E-mail: glauco.mol@safm.com.br
CREA 194356/D	

Relatório trimestral - avanço do processo de descomissionamento da Barragem Central	segunda-feira, 13 de novembro de 2023	PÁG 13
---	---------------------------------------	--------

**Tabela 4-2: Equipe técnica responsável pelos projetos de descaracterização e avaliação de impactos do mesmo**

Nome	Formação acadêmica	Registro de Classe	Nº ART ou equivalente *	Nº CTF/AIDA - IBAMA *	Responsabilidade
Jaime Naves Branco	Engenheiro Civil	14028874 00	MG 1402887400		Elaboração do estudo de descaracterização das barragens Central e Aredeas
Edinilson Araújo Barbosa	Engenheiro Ambiental e de Segurança do Trabalho.	99910-D	MG2022159 0999	2369766	Responsável pelo setor de meio ambiente, socioeconômico, biótico, programas de controle e avaliação de impactos.
Barbara Lizandra Nascimento	Geóloga e Engenheira de Geotecnia	194356-D	MG2022157 3279	6402788	Projeto de descaracterização, caracterização das atividades, programas de controle e avaliação de impactos.
Marcela Carolina da Cunha Cardoso Gonçalves	Engenheira de Minas	252358-D	MG2022159 7582	8237926	Projeto de descaracterização, caracterização das atividades, programas de controle e avaliação de impactos.
Mauro Lucio Teixeira Junior	Engenheiro de Minas	234030-D	MG2022159 9191	8238219	Projeto de descaracterização, caracterização das atividades, programas de controle e avaliação de impactos.
Amanda Gabriela Almeida Ribeiro	Geóloga	249477-D	MG2022160 2993	8238259	Meio Físico, caracterização das atividades, programas de controle e avaliação de impactos.

\*ANEXO I

Relatório trimestral - avanço do processo de descomissionamento da Barragem Central	segunda-feira, 13 de novembro de 2023	PÁG 14
---	---------------------------------------	--------

**Tabela 4-3: Identificação da equipe técnica responsável pela execução e/ou da obra de descaracterização**

Nome	Formação acadêmica	Registro de Classe	Nº ART ou equivalente *	Nº CTF/AIDA-IBAMA *	Responsabilidade
Glauco Mol Santos	Engenheiro de minas com mba em segurança do trabalho	CREA 59.885/D	Anexo		Gestor e responsável pela aderência do projeto de descaracterização das barragens assim como verificação da estabilidade geotécnica
Edinilson Araújo Barbosa	Engenheiro Ambiental e de Segurança do Trabalho.	99910-D	Anexo	2369766	Responsável pelo setor de meio ambiente, socioeconômico, biótico, programas de controle e avaliação de impactos.
Barbara Lizandra Nascimento	Geóloga especialista em Master em geotecnia e geotecnia, segurança de barragens e pilhas	194356-D	Anexo	6402788	Responsável pela aderência do projeto de descaracterização das barragens assim como verificação da estabilidade geotécnica das mesmas
Marcela Carolina da Cunha Cardoso Gonçalves	Engenheira de Minas especialista em geotecnia	252358-D	anexo	8237926	Equipe de inspeção e monitoramento geotécnico.

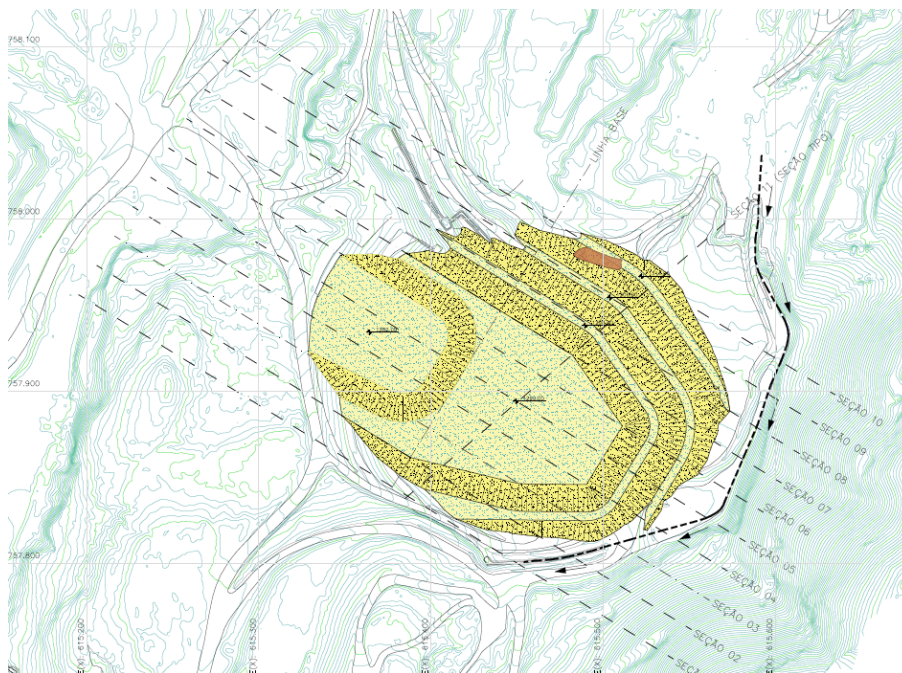
\*ANEXO I

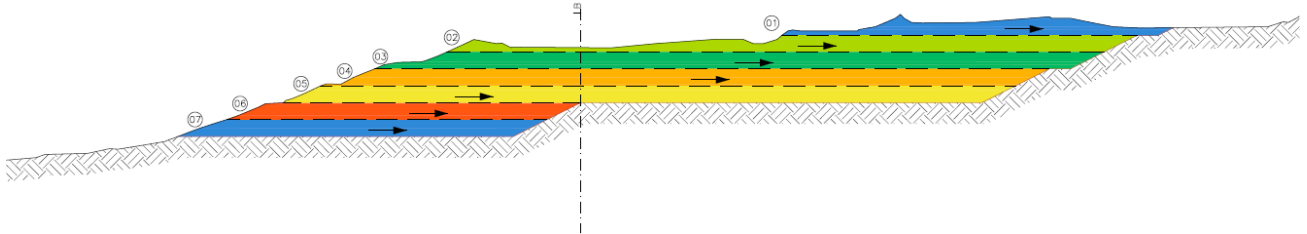
## 5. PROJETO DE DESCARACTERIZAÇÃO

### 5.1. DESCRIÇÃO SUCINTA DA CONCEPÇÃO DO PROJETO ADOTADO

O descomissionamento proposto para a barragem foi baseado principalmente em estudos geotécnicos e hidrológico-hidráulicos, de tal modo a garantir condições seguras tanto quanto à estabilidade da área, bem como passagem das águas no descomissionamento do sistema.

A deposição ocupando uma área de aproximadamente 32.970m<sup>2</sup> será removida em fatias horizontais de 4 metros de espessura (altura adequada para uma carregadeira), deixando taludes à montante com inclinação de 1V:2H (aproximadamente 26º) e 8 metros de altura máxima, entre bermas de 5 metros de largura, alcançando o terreno natural.



**Figura 5-2: Etapas de descomissionamento**

A remoção ocorrerá em fatias horizontais, escavando-se os finos presentes na barragem. A remoção dos finos ocorrerá até que se atinja o terreno natural.

A cada remoção do maciço/ reservatório, deverá ser preservado o bordo livre de pelo menos 1,0 metro, preferencialmente direcionando ao vertedor em calha na ombreira direita, objetivando manter-se o mesmo cenário de circulação dos deflúvios pluviais sobre os remanescentes da barragem assoreada, até que a mesma seja totalmente removida, ficando a área mais próxima do terreno natural.

Os materiais retirados, estéreis do maciço e rejeitos sólidos do reservatório serão transportados e depositados na Pilha Noroeste, que será implantada em área de propriedade da SAFM, localizada a aproximadamente a 3,0 km da Mina Ponto Verde, com sistema de vias de ligação já implantado e em uso por outras empresas. A saber, a Pilha Noroeste armazenará também os rejeitos produzidos nas instalações de beneficiamento e os estéreis gerados nas frentes de lavra.

## 5.2. ALTERAÇÃO DE PROJETO – TRIMESTRAL

Não houve alteração do projeto de descaracterização da Barragem Central neste semestre.

## 5.3. RISCOS GEOLÓGICO GEOTÉCNICOS ASSOCIADOS, ESPECIFICAMENTE, A IMPLANTAÇÃO DO PROJETO DE DESCARACTERIZAÇÃO.

Não há risco geológico geotécnico associado a implantação do projeto. Ressalta-se que o projeto de descomissionamento da barragem foi elaborado considerando solução que gere redução na frequência de manutenção e nos riscos geotécnicos associados à **percolação, erosão e estabilidade**. Entretanto até que o ambiente atinja a estabilidade geotécnica e ambiental, o programa de **manutenção e monitoramento** será executado a fim de evitar os riscos supracitados.



### 5.3.1. Monitoramento

Conforme relatório externo tanto o rejeito quanto o maciço não são susceptíveis a liquefação e a fim de detectar eventuais e/ou potenciais anomalias que possam, na sua evolução, colocar em risco a segurança da barragem deve-se **manter o monitoramento** existente até o final do processo de descomissionamento atentando-se a:

- Inspeção visual, considerando os seguintes aspectos: acessos, maciço da barragem, crista, bermas, taludes, reservatório, extravasor e sistema de drenagem;
- Leitura dos instrumentos de monitoramento: PZ's e INA.

Os níveis de pressão internos e da fundação da barragem serão monitorados por meio das leituras dos piezômetros (PZ's) e INAS instalados ao longo de seções críticas da barragem.

A frequência das leituras deverá ocorrer, no mínimo **quinzenalmente** no período seco e **semanalmente** no período chuvoso, acompanhando as inspeções visuais *in loco*. Para controle dos resultados, as leituras dos instrumentos deverão ser lançadas em tabelas e gráficos, e comparadas em conjunto e individualmente com os níveis de segurança definidos em **Carta de Risco** que deverá ser atualizada para cada fase de desmonte da barragem.

Ressalta-se que a frequência apresentada neste plano deve ser entendida como mínimas, sendo intensificadas sempre que forem observadas leituras dos instrumentos que superem os valores de atenção ou outras ocorrências excepcionais que resultem em variações acentuadas de leituras.

Em caso de algum instrumento apresentar leitura anômala, deve-se intensificar a frequência de leitura deste instrumento, assim como as inspeções no local, até que se descubra o motivo que a gerou, voltando à frequência normal após a solução do problema.

As inspeções *in loco* na barragem, com preenchimento de *check-lists*, deverão observar o estado de conservação das estruturas, acompanhada de cadastro fotográfico.

Relatório trimestral - avanço do processo de descomissionamento da Barragem Central

segunda-feira, 13 de novembro de 2023

PÁG 18

INSPEÇÃO PERIÓDICA DE TALUDES		QUADRO 3 - MATRIZ DE CLASSIFICAÇÃO QUANTO À CATEGORIA DE RISCO (RESÍDUOS E REJEITOS)				
		L2 - ESTADO DE CONSERVAÇÃO - EC				
		Percolação(f)	Deformações e Recalques(m)	Deterioração dos Taludes / Paramentos(n)	Drenagem Superficial(o)	
<p><b>1- SITUAÇÃO GERAL DO TALUDE</b></p> <p>1.1- Condições de acesso BOM <input type="checkbox"/> REGULAR <input type="checkbox"/> DEPR. <input type="checkbox"/> OUT. <input type="checkbox"/></p> <p>1.2- Revestimento da berm BOM <input type="checkbox"/> REGULAR <input type="checkbox"/> DEPR. <input type="checkbox"/> OUT. <input type="checkbox"/></p> <p>1.3- Dispositivos de drenagem BOM <input type="checkbox"/> REGULAR <input type="checkbox"/> DEPR. <input type="checkbox"/> OUT. <input type="checkbox"/></p> <p><b>2- TALUDES E BERMAS</b></p> <p>2.1- Trincas identificadas SIM <input type="checkbox"/> NÃO <input type="checkbox"/></p> <p>T1: Local: Obs:</p> <p>T2: Local: Obs:</p> <p>T3: Local: Obs:</p> <p>2.2- Recalques identificados SIM <input type="checkbox"/> NÃO <input type="checkbox"/></p> <p>R1: Local: Obs:</p> <p>R2: Local: Obs:</p> <p>R3: Local: Obs:</p> <p>2.3- Surgência d'água identificada SIM <input type="checkbox"/> NÃO <input type="checkbox"/></p> <p>S1: Local: Obs:</p> <p>S2: Local: Obs:</p> <p>S3: Local: Obs:</p> <p>2.4- Erosões Superficiais SIM <input type="checkbox"/> NÃO <input type="checkbox"/></p> <p>E1: Local: Obs:</p> <p>E2: Local: Obs:</p> <p>E3: Local: Obs:</p> <p>2.5- Ruptura no Talude SIM <input type="checkbox"/> NÃO <input type="checkbox"/></p> <p>R: Local: Obs:</p> <p><b>3- INSTRUMENTAÇÃO</b></p> <p>Acesso BOM <input type="checkbox"/> REGULAR <input type="checkbox"/> DEPR. <input type="checkbox"/> OUT. <input type="checkbox"/></p> <p>Condições instrumentos BOM <input type="checkbox"/> REGULAR <input type="checkbox"/> DEPR. <input type="checkbox"/> OUT. <input type="checkbox"/></p> <p><b>4- COMENTÁRIOS GERAIS</b></p>	<p>Confiabilidade das Estruturas Extravasoras(k)</p> <p>Estruturas civis bem mantidas e em operação normal /barragem sem necessidade de estruturas extravasoras (0) ✓</p> <p>Estruturas com problemas identificados e medidas corretivas em implantação (3)</p> <p>Estruturas com problemas identificados e sem implantação das medidas corretivas necessárias, sem restrição operacional e extravasor com capacidade plena (6)</p> <p>Estruturas com problemas identificados, com redução de capacidade vertente e sem medidas corretivas (10)</p>	<p>Percolação totalmente controlada pelo sistema de drenagem (0) ✓</p> <p>Umidade ou surgência nas áreas de jusante, paramentos, taludes e ombreiras estáveis e monitorados (3)</p> <p>Umidade ou surgência nas áreas de jusante, paramentos, taludes ou ombreiras sem implantação das medidas corretivas necessárias (6)</p> <p>Surgência nas áreas de jusante com carregamento de material ou com vazão crescente ou infiltração do material contido, com potencial de comprometimento da segurança da estrutura (10)</p>	<p>Não existem deformações e recalques com potencial de comprometimento da segurança da estrutura (0) ✓</p> <p>Existência de trincas e abatimentos com medidas corretivas em implantação (2)</p> <p>Existência de trincas e abatimentos sem implantação das medidas corretivas necessárias (6)</p> <p>Existência de trincas, abatimentos ou escorregamentos, com potencial de comprometimento da segurança da estrutura (10)</p>	<p>Não existe deterioração de taludes e paramentos (0) ✓</p> <p>Falhas na proteção dos taludes e paramentos, presença de vegetação arbustiva (2)</p> <p>Erosões superficiais, ferragem exposta, presença de vegetação arbórea, sem implantação das medidas corretivas necessárias. (6)</p> <p>Depressões acentuadas nos taludes, escorregamentos, sulcos profundos de erosão, com potencial de comprometimento da segurança da estrutura (10)</p>	<p>Drenagem superficial existente e operante (0) ✓</p> <p>Existência de trincas e/ou assoreamento e/ou abatimentos com medidas corretivas em implantação (2)</p> <p>Existência de trincas e/ou assoreamento e/ou abatimentos sem medidas corretivas em implantação (4)</p> <p>Drenagem superficial inexistente (5)</p>	

Figura 5-3: Modelo de Ficha de Inspeção Periódica da Barragem.

### 5.3.2. Manutenção

A manutenção da área terá como propósito a conservação da sua integridade, podendo ser preventiva ou corretiva. A manutenção preventiva tem por finalidade impedir a deterioração e, portanto, coibir a ocorrência e progressão de danos futuros às estruturas da área de interesse, enquanto na corretiva a ação visa reparar danos existentes causados tanto por agentes externos, quanto por variações deformações da barragem.


Além disso, a **manutenção** deverá ser realizada e terá como propósito a conservação da sua integridade, podendo ser preventiva ou corretiva. A manutenção preventiva tem por finalidade impedir a deterioração e, portanto, coibir a ocorrência e progressão de danos futuros às estruturas da área de interesse, enquanto na corretiva a ação visa reparar danos existentes causados tanto por agentes externos, quanto por variações deformações da barragem.

## 6. OBRAS DE DESCARACTERIZAÇÃO

### 6.1. MEMORIAL DESCRITIVO

- a) Memorial descritivo e desenhos das estruturas implantadas, removidas ou modificadas, ou informações equivalentes, bem como dispositivos de proteção ambiental.

Não houve necessidade de implantar remover ou modificar estruturas no processo de remoção da barragem. Como dispositivo de proteção ambiental foi coveado e plantado vegetação nos taludes remanescentes, conforme foto a seguir.



**Figura 6-1:** Plantio de vegetação no talude remanescente na Barragem Central. A seta alaranjada evidencia uma parte que já está brotando.

**b) Memorial descritivo e layout das soluções geotécnicas empregadas durante as obras, incluindo a necessidade de esgotamento da água acumulada no interior da barragem e, caso haja, da infraestrutura de apoio das frentes de obras;**

Não houve necessidade da implantação de soluções geotécnicas durante o período de remoção da estrutura. A Barragem contém rejeito seco em seu reservatório sendo utilizado sinfonamento quando necessário para que o reservatório permaneça sempre seco.

**c) Descrição das estruturas e layout dos sistemas de controle ambiental dos efluentes líquidos, emissões atmosféricas e resíduos sólidos gerados no canteiro de obras e infraestrutura de apoio;**

A única estrutura presente na obra de remoção da barragem refere-se aos banheiros químicos, situados na coordenada SIRGAS2000 - 23S 615462.48/ 7757827.75. A empresa leva o efluente sanitário dos banheiros químicos para tratamento na estação de tratamento de esgotos do SAAE de Itabirito/MG. A estação de tratamento de esgoto do município possui as etapas que seguem: Tratamento preliminar (gradeamento, desarenação manual, aferição de vazão), Tratamento primário (peneira estática e reatores UASB), tratamento secundário (filtros biológicos percoladores e decantadores secundários), leitos de secagem, valas de aterro para a disposição final dos resíduos, elevatória de recirculação de lodo e do efluente final, bem como casa de administrativa e laboratório.

**d) Ações de movimentação de terra, incluindo localização e caracterização das áreas de empréstimo e bota-fora utilizados.**

A movimentação do material removido da barragem é executada com escavadeiras e retroescavadeiras que preenchem os caminhos direcionados a pilha noroeste onde são devidamente espalhados e compactados. O processo de licenciamento ambiental da Pilha de Rejeitos Noroeste foi devidamente formalizado junto a SUPRAM CM em 06/12/2018 – **PA COPAM Nº 18804/2009/010/2018.**

Essa pilha, denominada Pilha Noroeste é implantada em área de propriedade da SAFM, localizada a aproximadamente 3,0 km da Mina Ponto Verde, com sistema de vias de ligação já implantado e em uso por outras empresas.

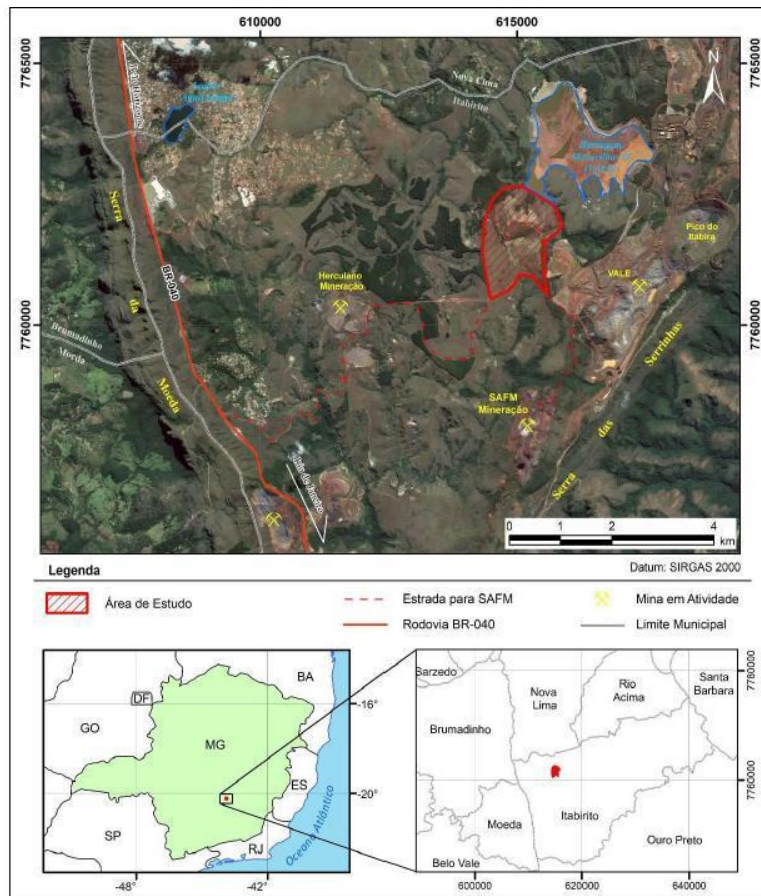


Figura 6-2: Localização do empreendimento SAFM Mineração e da pilha noroeste.

O local de implantação da Pilha Noroeste está localizado aproximadamente nas coordenadas SIRGAS 2000 7.761.500N e 615.200E.

### Pilha noroeste

O projeto executivo da Pilha Noroeste foi baseado em documentos e informações: relatório de investigações geológico-geotécnicas; relatório de resultados de ensaios geotécnicos de laboratório; relatório de caracterização física da área de pilha rejeito/estéril, e; levantamento topográfico com curvas de nível espaçadas em 1,0 m.

Para a avaliação geotécnica da fundação da pilha, inicialmente foi executada uma campanha de sondagem SPT para investigação dos solos de fundação e suporte da pilha. Foram executados no total de 11 furos SPT. Posteriormente foram executados 06 (seis) poços de investigação geotécnica com

diâmetro de 1 metro, e coletadas (seis) amostras indeformadas do tipo bloco, com as quais foram realizados os ensaios de laboratório a fim de analisar o comportamento da fundação da Pilha Noroeste.

A pilha foi projetada para ser instalada sobre talvegue que funcionava como canal de drenagem natural. Foi executado um sistema de dreno de fundo para manter a continuidade o fluxo de escoamento natural após o aterramento da área com a implantação da pilha, para garantir a sua própria integridade em função das águas de percolação e de infiltração das chuvas.

A etapa inicial da construção da pilha correspondeu à execução do dreno de fundo e enrocamento de pé, construídos no período seco de 2022.

As características gerais de projeto da PDER Noroeste são:

- área de ocupação de 40,0 ha;
- capacidade volumétrica de 15.087.795,33 m<sup>3</sup>;
- altura da pilha de 130,0 m;
- inclinação geral da pilha de 1V:2,58H (21,13°);
- altura máxima dos taludes de 10,0 m;
- largura das bermas mínima de 6,00 m;
- inclinação dos taludes de 1,0V:2,0H (26,6°);
- material a ser disposto composto de rejeito de minério de ferro (proveniente de filtragem e de empilhamento de rejeitos desaguados) e estéril da mina e;
- fundação em solo residual e saprólito.

O empilhamento dos materiais teve início no dreno de pé executado em enrocamento, na cota de elevação 1.335,00 m e finalizará na crista de cota de El. 1.460,00 m, ficando, assim, a pilha com uma altura final de 130,00 m.

Conjuntamente, até alcançar o platô final na El. 1.460,00 m, esta estrutura possuirá 12 bermas intermediárias, sendo a primeira localizada na cota de El 1.240,00 m e os taludes entre cada uma delas

Relatório trimestral - avanço do processo de descomissionamento da Barragem Central	segunda-feira, 13 de novembro de 2023	PÁG 23
---	---------------------------------------	--------

possuindo 10 m de altura. As inclinações dos taludes parciais de jusante são de 1V:2H, entre bermas, e a inclinação do talude geral da estrutura é de 1V:2,58H.

O quadro 6 apresenta o resumo das características principais de projeto da pilha.

**Tabela 6-1: Características Principais da Pilha**

DADOS GERAIS	
Finalidade	Disposição de rejeito desaguado e estéril da mina
Área de ocupação	40 hectares
Volume de acumulação total	15.088 mil m <sup>3</sup>
Altura máxima final	130,00 m (el.1460-elv 1330)
Largura mínima de berma	6,00 m
Altura máxima dos bancos	10,00 m
Inclinação dos taludes entre Bermas	1V : 2H ou 26,56°
Inclinação geral do talude	1V : 2,58H ou 21,13°
Largura mínima das rampas de acesso	8,00 m
Inclinação máxima de rampas de acesso	10 %
Drenagem Interna	<b>Dreno de fundo</b> constituído por um núcleo drenante de enrocamento de blocos de rocha, brita #2, brita #0 e manta geotêxtil; <b>Dreno de pé</b> constituído de enrocamento de rocha; <b>Dreno interno de offset</b> composto por uma seção quadrada de 80x80 cm de areia grossa, e seu eixo central portando de tubo tipo KANANET, 2.1/2", de diâmetro externo de 67 mm e diâmetro interno de 59,5 mm, envolto por uma manta geotêxtil do tipo "Camisinha"
Drenagem Superficial	Dispositivos de drenagem superficial: Canaleta de rampa; Sarjeta de berma; Canaleta de offset; Canaleta superior; Canaleta de passagem de offset; Escada de descida d'água; Canaleta de Passagem de berma; Canaleta do final da escada.

Fonte: Engeo (2020).

Relatório trimestral - avanço do processo de descomissionamento da Barragem Central	segunda-feira, 13 de novembro de 2023	PÁG 24
---	---------------------------------------	--------

DADOS GERAIS	
Finalidade	Disposição de rejeito desaguado e estéril da mina
Área de ocupação	40 hectares
Volume de acumulação total	15.088 mil m <sup>3</sup>
Altura máxima final	130,00 m (el.1460-elv 1330)
Largura mínima de berma	6,00 m
Altura máxima dos bancos	10,00 m
Inclinação dos taludes entre Bermas	1V : 2H ou 26,56°
Inclinação geral do talude	1V : 2,58H ou 21,13°
Largura mínima das rampas de acesso	8,00 m
Inclinação máxima de rampas de acesso	10 %
Drenagem Interna	Dreno de fundo constituído por um núcleo drenante de enrocamento de blocos de rocha, brita #2, brita #0 e manta geotêxtil; Dreno de pé constituído de enrocamento de rocha; Dreno interno de offset composto por uma seção quadrada de 80x80 cm de areia grossa, e seu eixo central portando de tubo tipo KANANET, 2.1/2", de diâmetro externo de 67 mm e diâmetro interno de 59,5 mm, envolto por uma manta geotêxtil do tipo "Camisinha"
Drenagem Superficial	Dispositivos de drenagem superficial: Canaleta de rampa; Sarjeta de berma; Canaleta de offset; Canaleta superior; Canaleta de passagem de offset; Escada de descida d'água; Canaleta de Passagem de berma; Canaleta do final da escada.

Fonte: Engeo (2020).

Para possibilitar o descomissionamento das estruturas e permitir a manutenção das operações da empresa, em 6 de dezembro de 2018, a SAFM formalizou, junto ao órgão ambiental competente, processo de licenciamento ambiental (LP+LI) para atividade de instalação e operação de pilha de estéril/rejeito vinculada à Mina Ponto Verde. Posteriormente, o licenciamento tornou-se concomitante trifásico e a licença ambiental foi concedida pela SUPRAM em 31 de agosto de 2021, a qual vinculou sua validade ao cumprimento de algumas condicionantes.

No entanto, para que ocorresse o início do processo de descomissionamento das barragens Aredes e Central, foi necessária a obtenção da licença ambiental para implantação/operação da Pilha para disposição de Estéreis e Rejeitos Noroeste (PDER Noroeste)<sup>1</sup>, visto que essa foi a alternativa encontrada para a disposição do rejeito proveniente das barragens Aredes e Central.

Ocorre que, dentre as diversas condicionantes fixadas no âmbito do processo de licenciamento ambiental, que somam 31 obrigações, foi imputada à SAFM a promoção de Programa de



Monitoramento da Fauna de Vertebrados Terrestres, que deverá ocorrer **antes do início da implantação da pilha**, o que ocasionou o atraso do início imediato da operação da referida pilha e, conseqüentemente, atraso no processo de descaracterização das barragens Aredes e Central – ações que, cumpre salientar, são diretamente interdependentes.

Entretanto em março de 2022 a SAFM Mineração assinou um termo de ajuste com o ministério público para dar início ao processo de descaracterização das barragens Aredes e Central. Assim, como medida provisória, a empresa iniciou a descaracterização das barragens com deposição em áreas contíguas do local que estava sendo construído o dreno de fundo na pilha noroeste para atender ao termo supracitado. Ressalta-se que todas as operações foram realizadas com segurança geotécnica, limitando a remoção das estruturas de contenção de rejeito ao mínimo estabelecido pelo termo de ajuste até a finalização da drenagem interna da pilha supramencionada. Até a data de 15/11/2023 foram dispostos 696.533,68 m<sup>3</sup> de material na pilha.

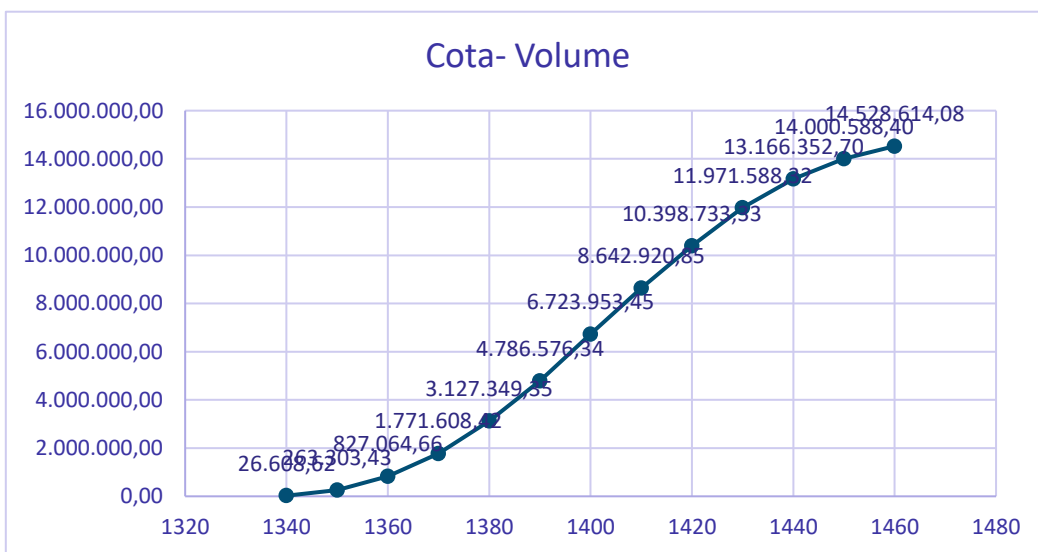
De posse da finalização do sistema de drenagem interno a SAFM Mineração Ltda. segue um sequenciamento desde junho de 2023 a fim de aumentar o controle geotécnico e restabelecer a ordem de deposição da pilha. A seguir é apresentado o volume e a cota a ser seguido para o novo sequenciamento.

**Tabela 6-2: Cota Volume da pilha noroeste**

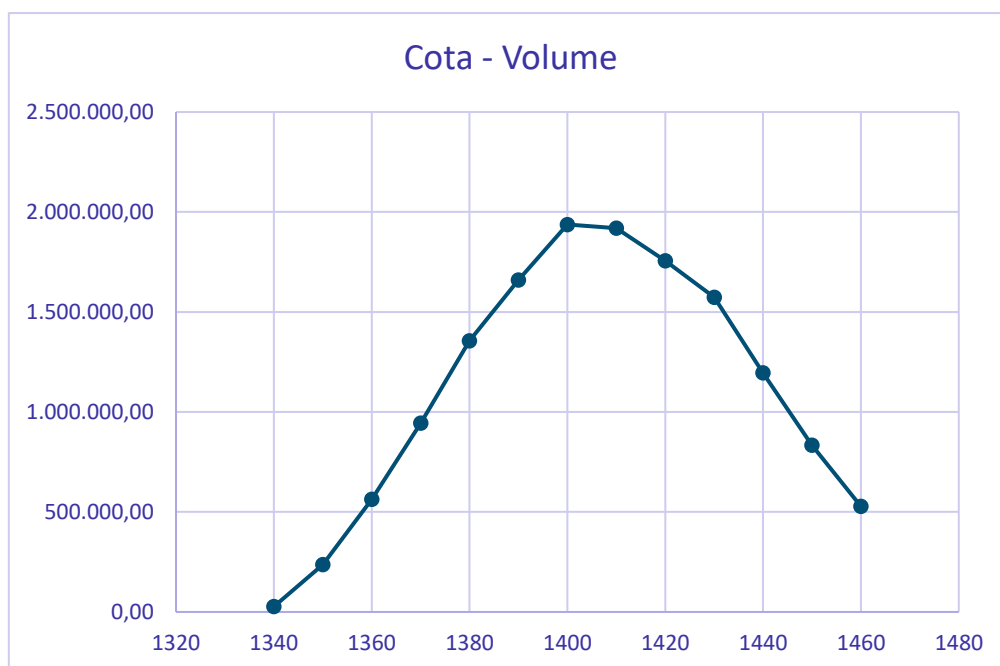
Cota m	Volume m <sup>3</sup>	Volume acumulado m <sup>3</sup>
<b>1340</b>	26.608,62	26.608,62
<b>1350</b>	236.694,81	263.303,43
<b>1360</b>	563.761,23	827.064,66
<b>1370</b>	944.543,76	1.771.608,42
<b>1380</b>	1.355.740,93	3.127.349,35
<b>1390</b>	1.659.226,99	4.786.576,34
<b>1400</b>	1.937.377,11	6.723.953,45
<b>1410</b>	1.918.967,41	8.642.920,85
<b>1420</b>	1.755.812,48	10.398.733,33
<b>1430</b>	1.572.854,99	11.971.588,32

<b>1440</b>	1.194.764,39	13.166.352,70
<b>1450</b>	834.235,70	14.000.588,40
<b>1460</b>	528.025,68	14.528.614,08

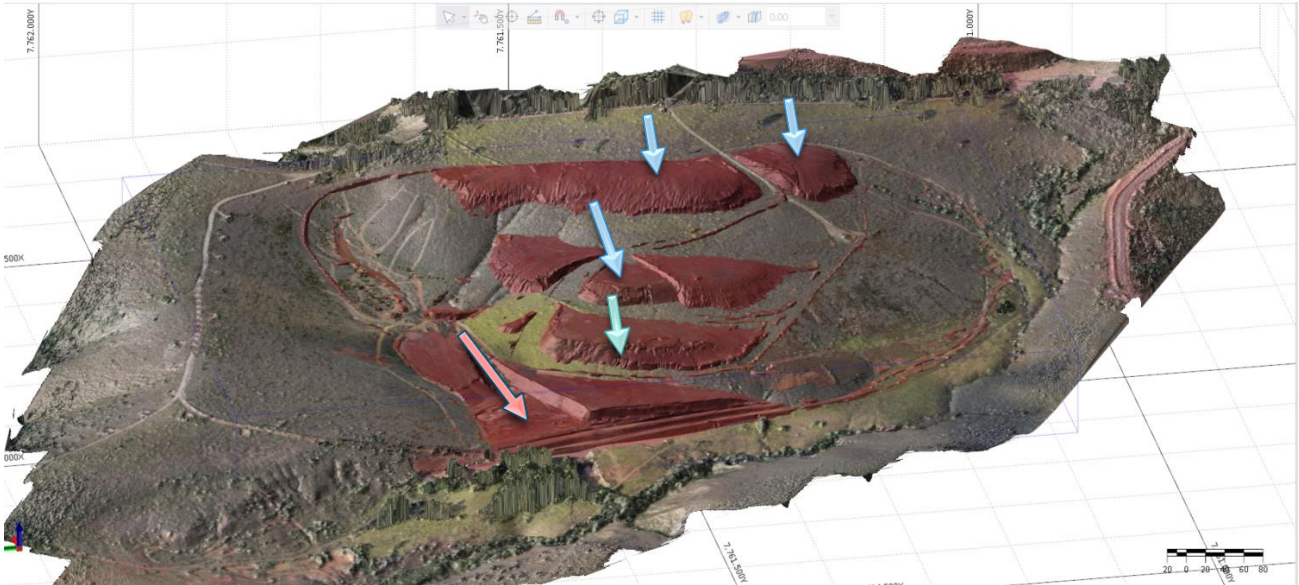
**Gráfico 1: Cota – Volume acumulado**



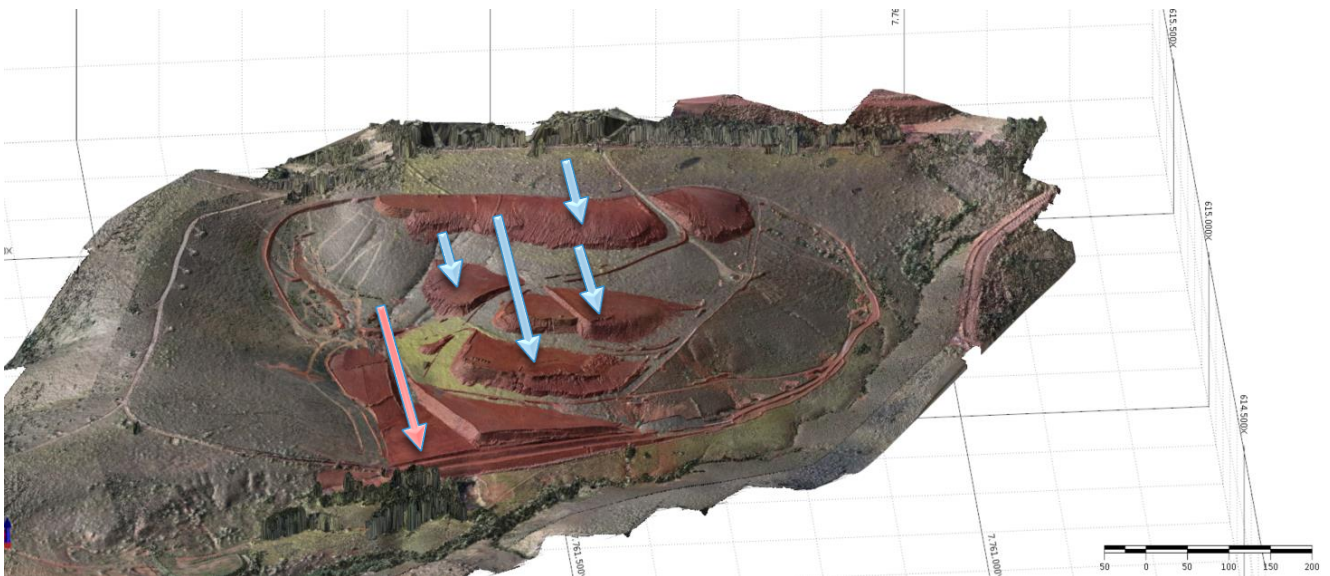
**Gráfico 2: Cota - volume**



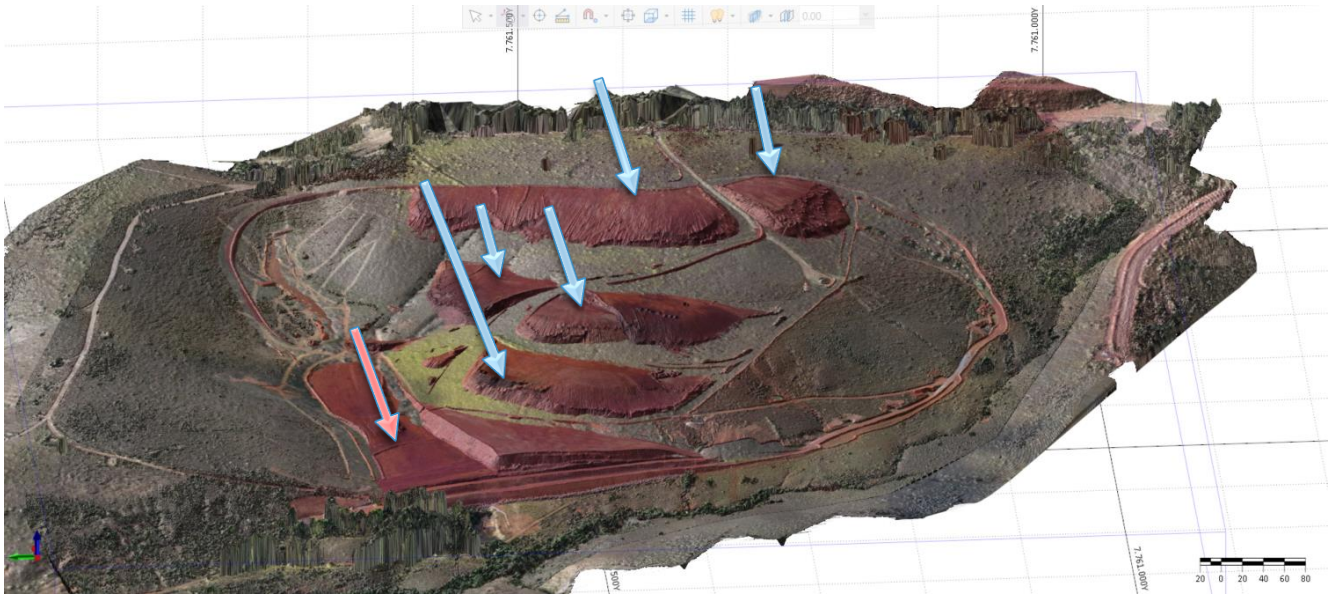
Previamente a período chuvosos a empresa dispõem seu rejeito/estéril em áreas de “bota espera”, ou seja, assim que o período se encerrar essas áreas devem ser removidas e devidamente compactadas nas áreas subsequentes.



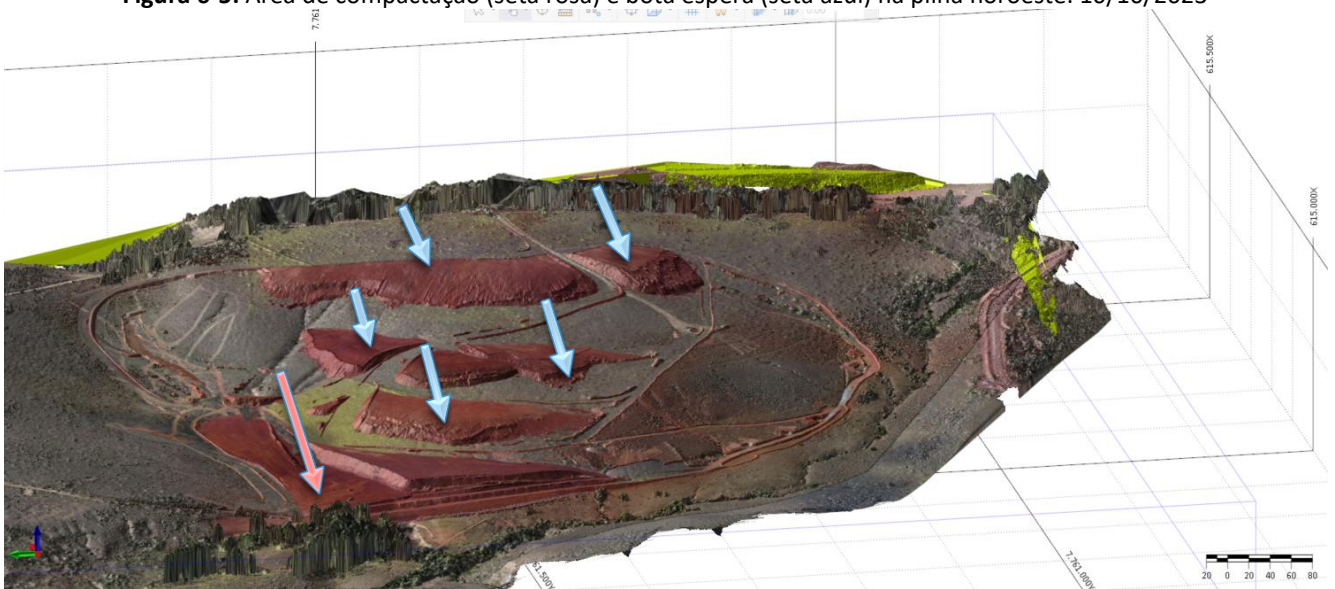
**Figura 6-3: área de compactação (seta rosa) e bota espera (seta azul) na pilha noroeste. Imagem de início de novembro de 2023.**



**Figura 6-4: Pilha Noroeste - área de compactação (seta rosa) e bota espera (seta azul) na pilha noroeste. 15/11/2023**



**Figura 6-5:** Área de compactação (seta rosa) e bota espera (seta azul) na pilha noroeste. 10/10/2023



**Figura 6-6:** Área de compactação (seta rosa) e bota espera (seta azul) na pilha noroeste. 01/09/2023

Importante ressaltar a sequência de deposição e parâmetros adotados na construção da pilha é:

- Descargas dos montes, com espaçamento entre eles de 1,0 metro, de jusante para montante.;
- Espalhar de modo homogêneo com trator a fim de regularizar a praça. Importante obedecer o limite de 40 cm de espessura máxima delimitado pelas estacas espalhadas ao longo do local.;
- Áreas de “bota espera” para material em período chuvoso ou quando estes apresentarem um valor superior em valor igual ou superior a 2,00% da umidade ótima.;

- Em casos que o material já está disposto nas praças definitivas sugere-se que seja utilizado um trator de grade para revolvimento e secagem do material.
- Após a praça estar nivelada (verificada pela topografia) e na umidade ótima o geotécnico responsável autorizará a compactação da praça. Umidade abaixo da ótima será utilizado o caminhão pipa na própria praça de deposição. Importante ressaltar que o grau de compactação estimado para esse projeto deve ficar dentro do **intervalo de 99,5% e 102%. O rolo deve seguir o sentido do espalhamento da camada.;**
- Ao atingir o banco de 10 metros deve-se iniciar o rebatimento do talude conforme demarcação topográfica.;
- Inclinação 1V:2,7H e bermas com largura mínima de 8 metros;
- Aplicação da proteção superficial dos taludes e bermas.
- Utilização de material com permeabilidade em torno de  $10^{-7}$  cm/s para proteção das bermas a fim de minimizar a infiltração e consequente saturação por águas pluviais.
- As leiras deverão apresentar altura mínima correspondente a metade do diâmetro de maior pneu do veículo que trafegue na pilha.
- Acompanhamento de topografia será realizado por camada;
- Superfícies escavadas, permanentes ou provisórias, deverão apresentar taludes estáveis e acabamento final uniforme.

O controle de compactação será realizado 7 dias por semana durante todo o horário de funcionamento da pilha. No final do expediente deve-se selar a praça.

### Inspeção diária e monitoramento

A inspeção de campo tem como objetivo acompanhar a dinâmica da estrutura, através de inspeções visuais, a fim de se identificar em campo quaisquer anomalias que possam vir a ocorrer. Desse modo, a avaliação física supracitada é realizada diariamente pela equipe de geotecnia, com registro fotográfico para evidenciar. Durante o período referente a este relatório não houve surgimento de erosões ou quaisquer anormalidades que resultasse em instabilidade da estrutura. Além disso, não foi verificada a presença de animais, cupins ou outros tipos de espécimes animais nos taludes ou bermas da pilha.

Relatório trimestral - avanço do processo de descomissionamento da Barragem Central	segunda-feira, 13 de novembro de 2023	PÁG 30
---	---------------------------------------	--------

A seguir são apresentadas algumas fotos referentes ao monitoramento do período e as fotos diárias, devido a quantidade, pode ser verificada na sala da equipe de geotecnia da SAFM Mineração.



Relatório trimestral - avanço do processo de descomissionamento da Barragem Central

segunda-feira, 13 de novembro de 2023

PÁG 31



Relatório trimestral - avanço do processo de descomissionamento da Barragem Central

segunda-feira, 13 de novembro de 2023

PÁG 32





Relatório trimestral - avanço do processo de descomissionamento da Barragem Central

segunda-feira, 13 de novembro de 2023

PÁG 33





Figura 6-7: Pilha Noroeste – inspeção diária

### Sistema de drenagem

A saída do dreno de fundo principal da PDER Noroeste, ou ponto de desaguamento da drenagem, é exatamente no “pé” da pilha, onde foi executado o enrocamento para proteção do dispositivo, uma bacia de dissipação e a instalação de um **medidor de vazão**, onde deverá ser feita a medição da vazão que percola do dreno interno da disposição, bem como o monitoramento da qualidade da água drenada. A frequência de medição determinada em projeto para a vazão do dreno de fundo da PDER Noroeste será mensal no período seco e quinzenal no período chuvoso, entretanto faz parte da inspeção diária sua leitura. Desse modo, é possível averiguar se há possíveis comalitações ou erosões internas do dreno.

O monitoramento da vazão proveniente do dreno de fundo mostrou a eficiência do mesmo, não indicando colmatação ou erosão interna neste semestre. A régua apontou 18 cm ao longo de todo o período referente a este relatório.

Neste trimestre também foi construída escadas de descida de água a fim de reduzir a velocidade de escoamento.

Durante o período referente a elaboração deste relatório não houve nenhuma anormalidade. A seguir é apresentado algumas fotos comprobatórias deste item.






Figura 6-8: Implantação da escada de descida de água



Relatório trimestral - avanço do processo de descomissionamento da Barragem Central

segunda-feira, 13 de novembro de 2023

PÁG 37



Relatório trimestral - avanço do processo de descomissionamento da Barragem Central	segunda-feira, 13 de novembro de 2023	PÁG 38
---	---------------------------------------	--------



Figura 6-9: Monitoramento da vazão da drenagem interna da pilha noroeste

O *sump* (bacia de contenção de sedimentos) encontra-se desassoreado e esse processo de limpeza ocorreu sempre que necessário e/ou previamente a períodos chuvosos, como exposto acima. Ressalta-se que a água retida na estrutura supramencionada provem da chuva e é retirada para aspersão nas vias, conforme outorga autorizativa.

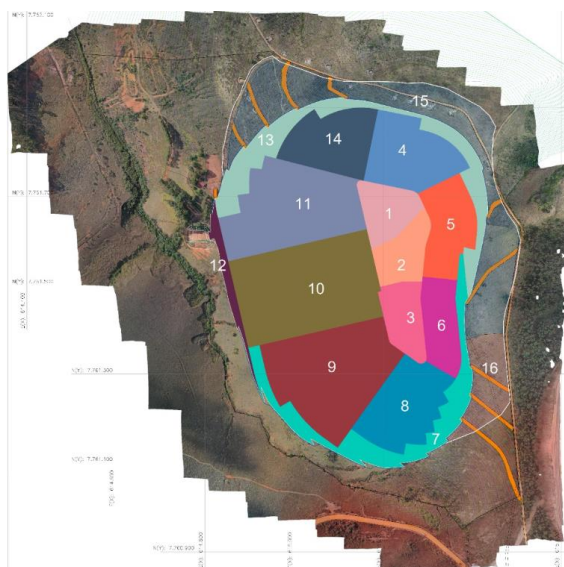


Relatório trimestral - avanço do processo de descomissionamento da Barragem Central	segunda-feira, 13 de novembro de 2023	PÁG 39
---	---------------------------------------	--------



**Figura 6-10: Sump – Pilha Noroeste**

Uma verificação hídrica foi realizada com o intuito de atestar que o construído suportara uma chuva de retorno conforme legislação, caso a mesma venha ocorrer. A seguir são apresentados os cálculos.

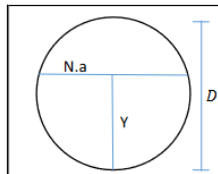


**Figura 6-11: Bacias de contribuição da pilha noroeste**

Relatório trimestral - avanço do processo de descomissionamento da Barragem Central	segunda-feira, 13 de novembro de 2023	PÁG 40
---	---------------------------------------	--------

**EXTRAVASOR SUMP**

- Vazão de Projeto:  $Q_p$  (500 anos) = 12,787 m<sup>3</sup>/seg
- Vazão de admissível,  $Q_{adm}$  = 16,087 m<sup>3</sup>/seg
- Bueiro Duplo Ø 1,00 metro: ,  $Q_{adm}$  = 9,029 m<sup>3</sup>/s



Inclinação (i)	5,00%
Rugosidade (n)	0,011
Diâmetro (D)	1,00 m
y/D	75%
Vazão (Q)	4,752 m <sup>3</sup> /s
BST	4,752 m <sup>3</sup> /s
BDT	9,029 m <sup>3</sup> /s
BTT	12,830 m <sup>3</sup> /s

- Extravasor de Emergência:  $Q_{adm}$  =7,058 m<sup>3</sup>/s

		TR	Área	$Q_p$ (m <sup>3</sup> /s)	Fórmula	$Q_p$ (m <sup>3</sup> /s)	$S_0$ (m/m)	n	
D7	EXTRAVASOR DE EMERGÊNCIA	500	TOTAL	3,758	$Q = \frac{1}{n} \cdot A \cdot R^{2/3} \cdot \sqrt{i}$	7,058	0,05	0,022	
		OBS				Tipo	$h_p$ (m)	m	b (m)
		Altura da água = 0,5 m; Freeboard = 0,2 m; B = 2,5 m				Trapezoidal	0,7	1	1,1

**Figura 6-12:**Verificação hidráulica da atual condição do sump para uma chuva de recorrência decamilenar.

Desse modo a conclusão é de que a atual geometria do sump suporta uma chuva de recorrência decamilenar deixando uma borda livre de 0,2 metros. Ressalta-se que para os cálculos apresentados acima foram utilizados valores conservadores, com eficiência do extravasor de 75% a fim de aumentar a segurança da estrutura.

**Vegetação**

À medida que os taludes forem concluídos será imediatamente colocado vegetação como medida preventiva.

**Ensaios**

A fim de avaliar a resposta dos materiais quando solicitados a um carregamento não drenado, foi executado o ensaio de laboratório Triaxial *CIUsat*, no qual é executada a fase de adensamento drenada e o cisalhamento não drenado no material saturado.



Relatório trimestral - avanço do processo de descomissionamento da Barragem Central	segunda-feira, 13 de novembro de 2023	PÁG 41
---	---------------------------------------	--------

Para análise do comportamento do maciço, de acordo com o documento REL 231 22\_SAFM, foi realizada 01 (uma) coleta de amostra indeformada do material constituinte lançamento inicial para o maciço da pilha.

Além disso, foi realizado para a amostra coletada 05 (cinco) ensaios triaxiais *CIUSat*, a fim de avaliar o comportamento do material *in-situ* (com teor de umidade natural). A saber, para estes ensaios foram utilizadas 05 (cinco) tensões confinantes: 50 kPa, 100 kPa, 200 kPa, 400 kPa e 600 kPa.

**Tabela 6-3: Maciço - Ensaios executados**

AMOSTRAS	COORDENADAS SIRGAS	ELEVAÇÃO (m)	PROFUNDIDADE (m)	ENSAIOS
AI-03	X: 614.869,484 Y: 7.761.569,014	1.340,495	1,20 - 1,50	GPS, LL, LP, PN, $\delta$ , hnat, MEN, Kcv, $e_{max}$ , $e_{min}$ , ADEN, TCID <sub>sat</sub> e TCIU <sub>sat</sub>

Onde:

- GPS Granulometria completa (Peneiramento e Sedimentação);
- LL Limite de liquidez;
- LP Limite de plasticidade;
- PN Compactação – Proctor normal;
- $\delta$  Densidade Real dos Grãos;
- hnat Teor de umidade natural
- MEN Massa Específica Aparente Natural;
- Kcv Permeabilidade a carga variável;
- $e_{max}$  Índice de Vazios “máximos”;
- $e_{min}$  Índice de Vazios “mínimos”;
- ADEN Adensamento Oedométrico;
- TCIU<sub>sat</sub> Compressão triaxial rápido, pré adensado, saturado com medidas de pressão neutra;
- TCID<sub>sat</sub> Compressão triaxial saturado, adensado e drenado.

O resultado do ensaio atestou que o rejeito/estéril não é susceptível a liquefação.

Relatório trimestral - avanço do processo de descomissionamento da Barragem Central	segunda-feira, 13 de novembro de 2023	PÁG 42
---	---------------------------------------	--------

Proctor e Hilf

As camadas apresentam espessuras máximas de 40 cm e com compactação no teor de umidade mais próximo da ótima. A sequência deposicional ocorre da seguinte forma:

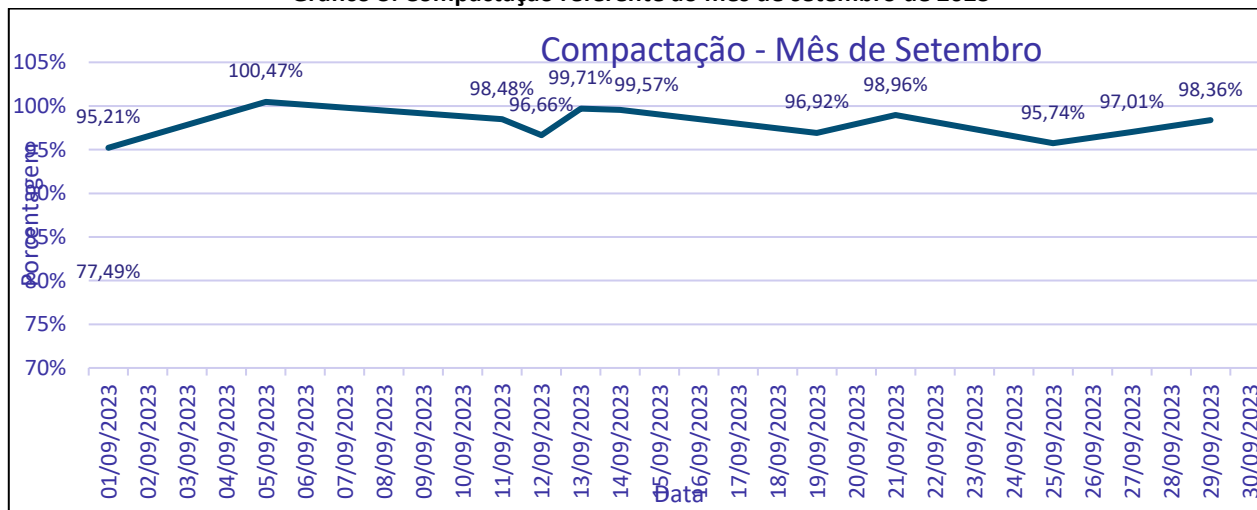
- Após basculamento dos caminhões, a uma distância de 1 metro entre eles, o trator espalha esse material formando camadas de espessuras máximas de 40 cm. Nesta etapa a equipe de geotecnia realiza o *proctor normal e/ou hilf*;
- A equipe de geotecnia vai a campo e analisa se o teor está próximo do teor ótimo.;
- Autorizado pela equipe de geotecnia o rolo compactador do tipo pé de carneiro passa e em sequência a equipe da geotecnia retorna a campo para determinar a densidade máxima seca de modo que o grau de compactação seja superior a 95%;
- Por fim, o trator retorna a área e regulariza a mesma para reiniciar o processo.

A fim de atestar pelo cumprimento do item apresenta-se os dados do mês setembro e outubro 2023. Devido ao período chuvoso a compactação na pilha foi paralisada, priorizando a execução de drenagens que comportem o período chuvoso sem impactar na estrutura.

**Tabela 6-4: Controle da umidade e grau de compactação na pilha noroeste no mês de setembro de 2023**

Data	Coordenadas -SIRGAS2000	Cota (m)	Peso seco (g)	Peso úmido(g)	Volume (cm <sup>3</sup> )	densidade (g/cm <sup>3</sup> )	densidade seca (g/cm <sup>3</sup> )	Densidade seca máxima (g/m <sup>3</sup> )	GC
01/09/2023	614865,63/7761665,49	1352,05	1832,80	2067,10	1139,00	1,81	1,61	1,69	95,21%
05/09/2023	614897,80/7761674,15	1353,07	1745,30	1898,00	1034,00	1,84	1,69	1,68	100,47%
11/09/2023	614895,77/7761673,96	1353,49	1687,60	1847,00	1008,00	1,83	1,67	1,7	98,48%
12/09/2023	614877,52/7761662,13	1354,34	1772,70	1848,40	1048,00	1,76	1,69	1,75	96,66%
13/09/2023	614876,001/7761660,96	1354,76	1818,20	1993,80	1079,00	1,85	1,69	1,69	99,71%
14/09/2023	614887.451E e 7761681.607N	1352,8	1775,30	1918,20	1055,00	1,82	1,68	1,69	99,57%
19/09/2023	614887.451E e 7761681.607N	1353,2	1857,40	2140,40	1134,00	1,89	1,64	1,69	96,92%
21/09/2023	614887.451E e 7761681.607N	1352,6	1513,50	1797,40	905,00	1,99	1,67	1,69	98,96%
25/09/2023	614874.8E e 7761659.338N	1354,58	1252,30	1432,40	774,00	1,85	1,62	1,69	95,74%
27/09/2023	614874.8E e 7761659.338N	1355	1210,70	1446,00	780,00	1,85	1,55	1,6	97,01%
29/09/2023	614874.8E e 7761659.338N	1354,58	1646,20	1874,70	1046,00	1,79	1,57	1,6	98,36%

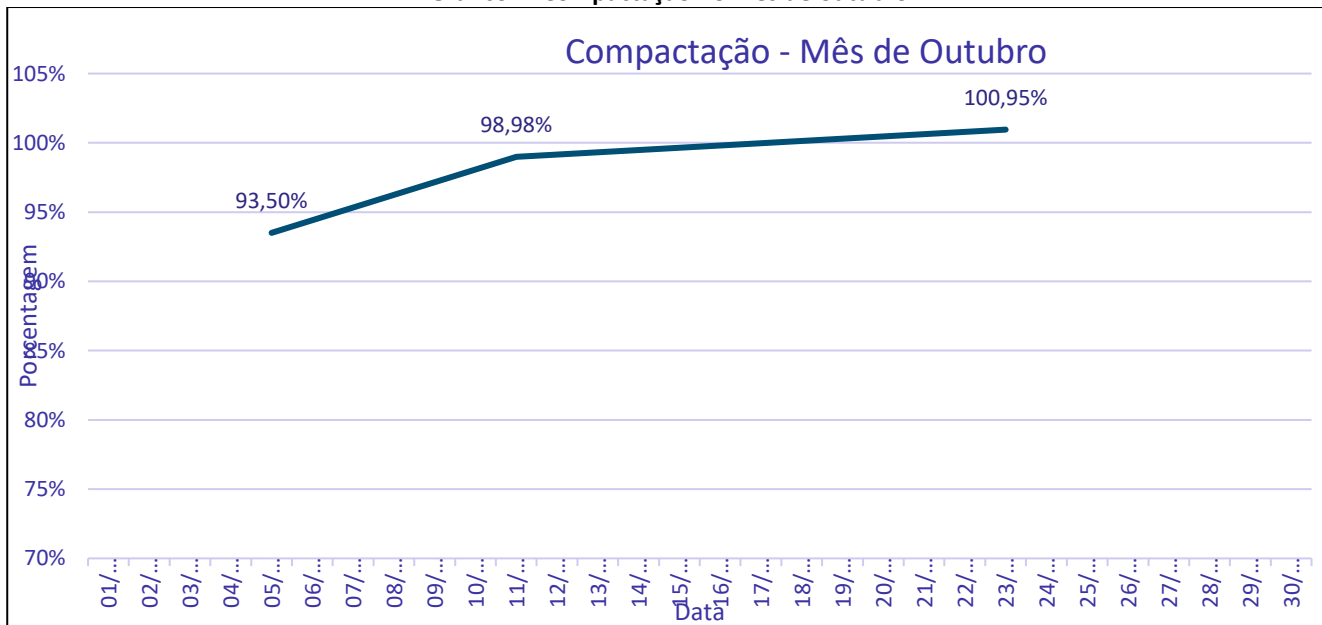
**Gráfico 3: Compactação referente ao mês de setembro de 2023**



**Tabela 6-5: Ensaio de compactação para outubro de 2023**

Data	Coordenadas -SIRGAS2000	Cota (m)	Peso seco (g)	Peso úmido(g)	Volume (cm <sup>3</sup> )	densidade (g/cm <sup>3</sup> )	densidade seca (g/cm <sup>3</sup> )	Densidade seca máxima (g/m <sup>3</sup> )	GC
05/10/2023	614874/7761689,33	1352	1580,70	1899,20	1139,00	1,67	1,39	1,57	93,50%
11/10/2023	614865,63/7761665,49	1352	1713,70	2050,10	1139,00	1,80	1,50	1,52	98,98%
23/10/2023	06144878 /7761649	1336	1718,70	2048,80	1001,46	2,05	1,72	1,7	100,95%

**Gráfico 4: Compactação no mês de outubro**



Sedimentológico

A SAFM Mineração realiza ensaios periódicos no córrego Vargem do pico, a jusante da pilha noroeste, a fim de detectar caso haja algum sedimento que venha a impactar o sistema hídrico local. Importante

destacar que o monitoramento é mensal, mas o envio do relatório é anual. Até o período deste relatório não houve sedimentos provenientes da pilha detectados no córrego supramencionado.

### Análise de estabilidade

As análises de estabilidade para verificação da condição de segurança da pilha noroeste foram feitas utilizando seções transversais considerando-se levantamento topográfico (*curvas 1m SIRGAS.dxf*) em 01/11/2023 a fim de se determinar o fator de segurança (FS) desta estrutura.

Para realização das análises primeiramente foi feita uma verificação da superfície das seções através da comparação com o levantamento topográfico mais atual com curvas 1m *SIRGAS.dxf*.

Assim que delimitadas as regiões com seus respectivos solos, as seções foram submetidas as análises considerando:

- Condição não drenada: Análises com a aplicação dos parâmetros em tensões efetivas e determinação da linha piezométrica através das leituras atuais dos piezômetros em cada seção, respectivamente.
- Condição drenada;
- Condição sísmica: considerou-se a aplicação das acelerações sobre a seção na condição de tensões totais.

A análises de estabilidade foram realizadas utilizando o método de equilíbrio limite, utilizando-se os seguintes critérios:

- Análises bidimensionais;
- Materiais isotrópicos e homogêneos;

- Profundidade mínima do círculo de ruptura igual a 2 m1;
- Análise para seções circulares, com otimização da superfície de busca;
- Para a otimização considerou-se, no máximo, 2000 iterações; número de pontos na superfície de pesquisa inicial igual a 8 e igual a 16 no final; e ângulo côncavo máximo no lado solicitante igual a 5º e igual a 1º no lado resistente.
- Não foram avaliadas superfícies planares ou em cunha por inexistir evidências de descontinuidades de fundação ou evidência de processos de mobilização que justifiquem a aplicabilidade desta metodologia;
- Foram realizadas análises para 03 métodos diferentes, a saber, **Bishop, Morgenstern-Price e Spencer**. O método de Bishop trata-se da metodologia mais tradicional de cálculo, considerando os esforços laterais sobre as fatias e realizando o equilíbrio de momentos. Os métodos de Morgenstern-Price e Spencer são considerados os mais rigorosos por satisfazerem a condição de equilíbrio de forças e de momentos.

Os fatores de segurança utilizados foram os requeridos pela NBR 13028:2017:

- Condição normal de operação (Considerado como tensões efetivas)  $FS \geq 1.5$ ;
- Condição de tensões totais de pico  $FS \geq 1.3$ ;
- Para solicitação sísmica FS mínimo de 1.1.
- Para a realização de análises pseudo-estáticas considerou-se o exposto em ASSUNÇÃO 2016, com TR:2475, que apresenta um PGA (Pico de aceleração) de 0.24 para a região da mina da SAFM em Itabirito/MG. Porém, para as análises em questão foi utilizado 50% deste PGA conforme à metodologia de Hynes and Griffin, a qual justifica a premissa que a aceleração máxima geralmente atua em um único instante de tempo e apenas

---

<sup>1</sup> Considerou-se que rupturas menores que 2 m de profundidade seriam bastante localizadas e se configurariam como erosões superficiais. É importante considerar que tais processos erosivos podem se desenvolver e condicionar processos de maior porte, sendo necessária sua correção imediata.

em único sentido. Aplicando redução de 50% no valor do PGA para utilização em análises pseudo-estáticas onde acelerações verticais de 0.12 g em sentido ascendente e 2/3 deste valor para acelerações horizontais, em direção à ruptura.

- Tipicamente as variações de resultados são reduzidas, na terceira casa decimal, apresentando, pontualmente, maiores variações, indicando a importância de realização da análise por diferentes métodos.

### Seção 01

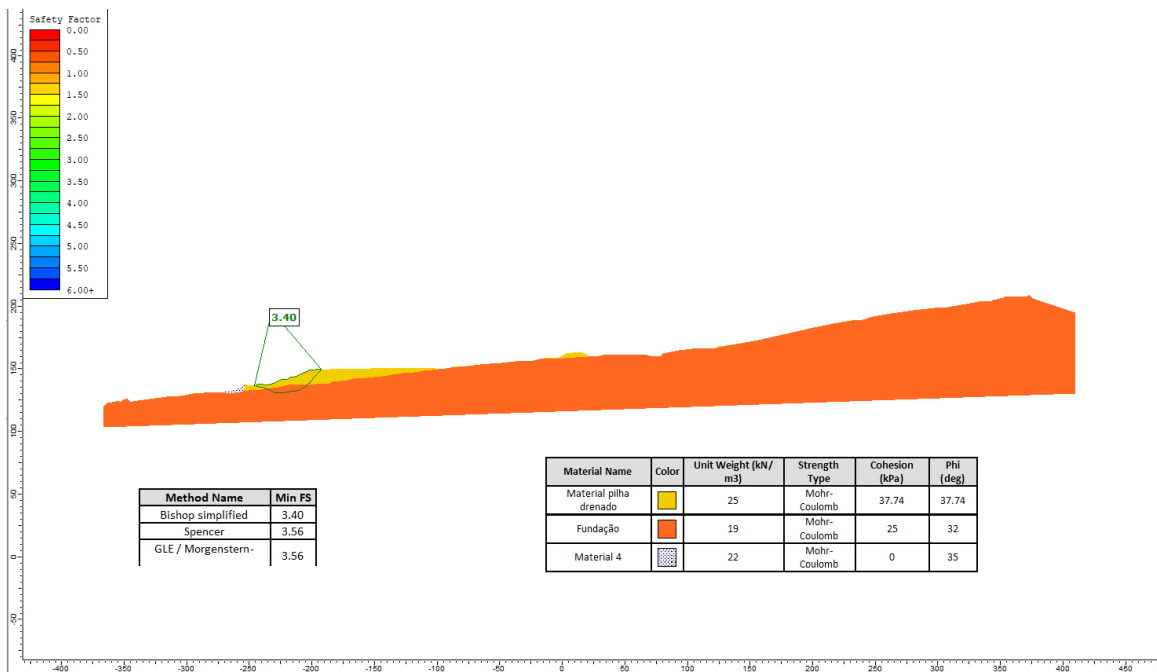


Figura 6-13: Seção drenada

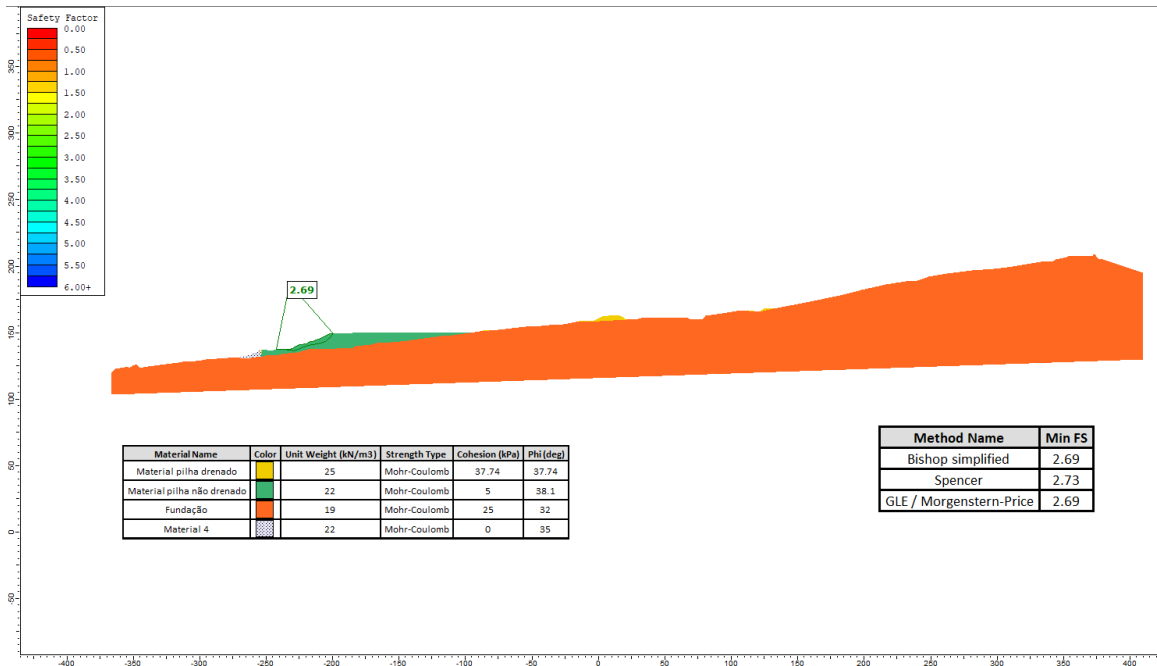
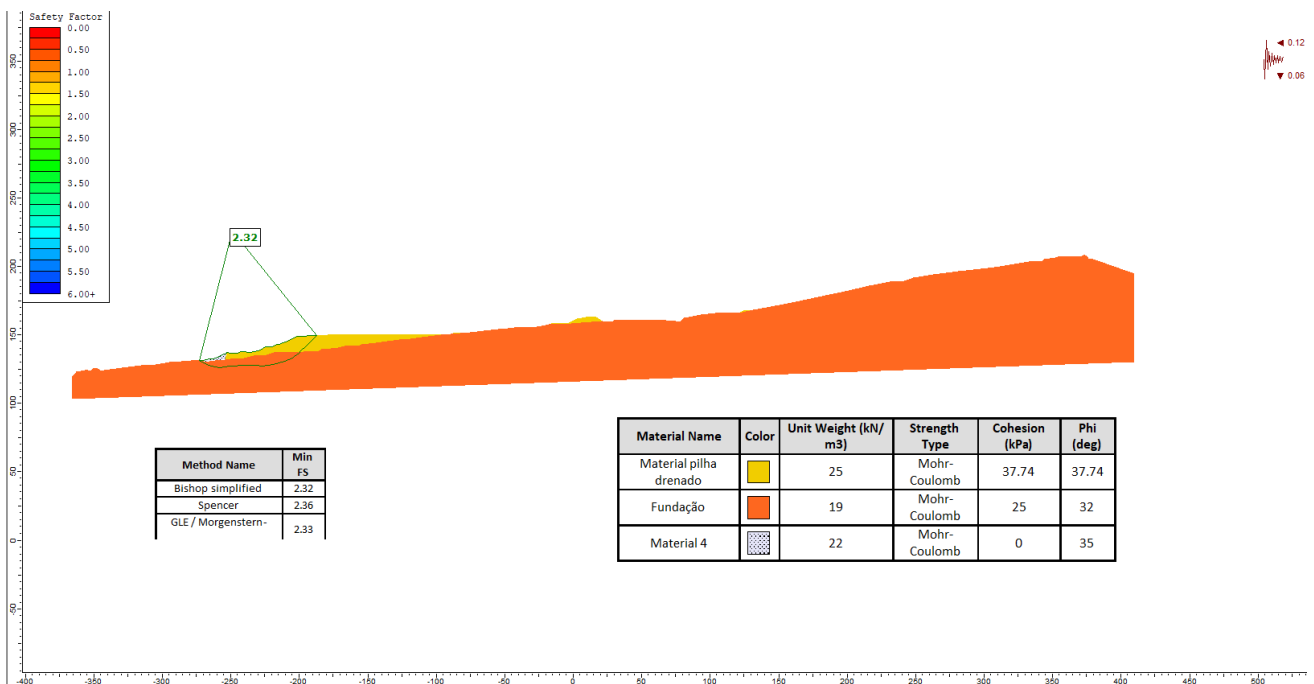


figura 6-14: Seção não drenada



• Figura 6-15: Seção pseudo-estáticas.

Seção 02

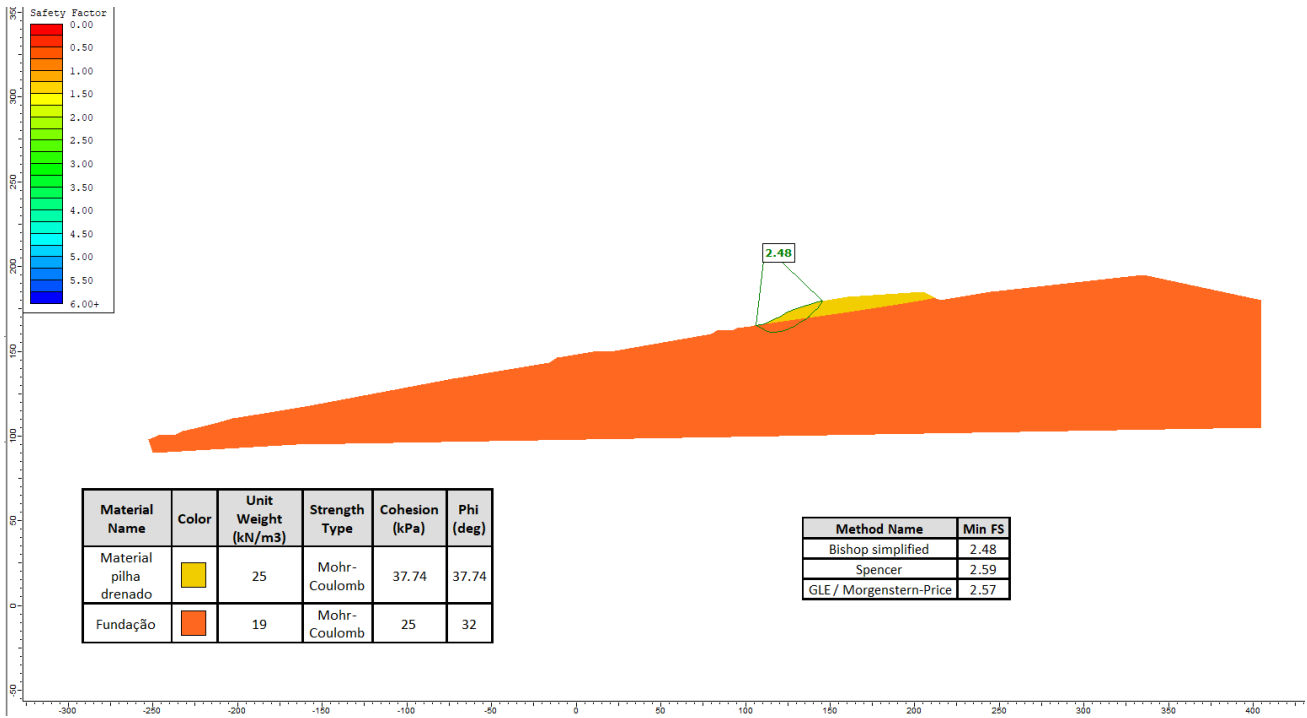


Figura 6-16: seção drenada

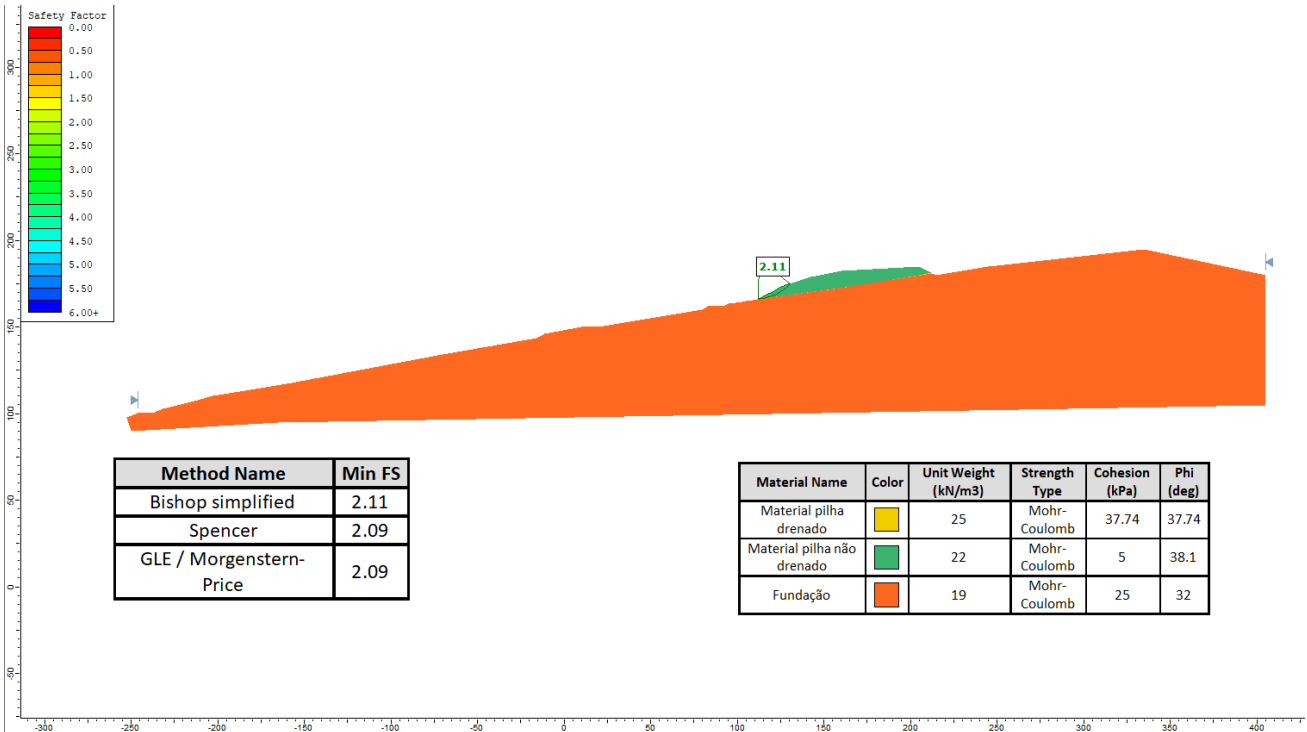
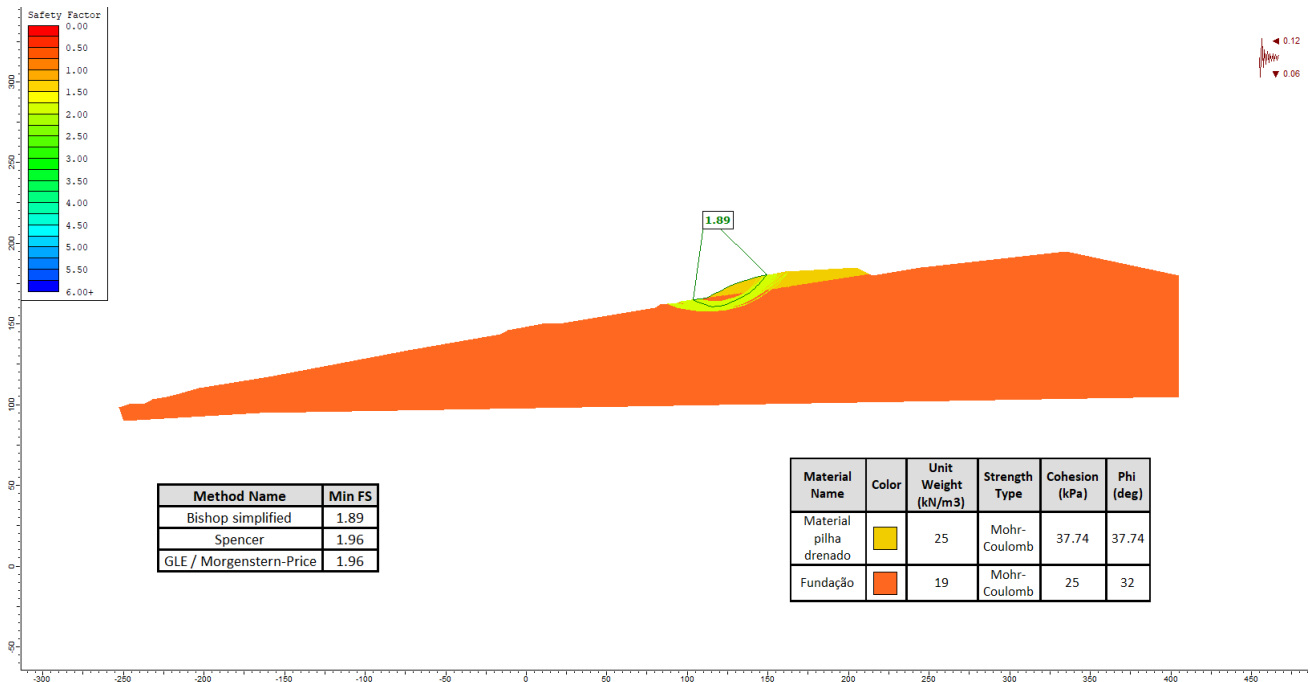


Figura 6-17: Seção não drenada





• Figura 6-18: Pseudoestática

A seguir é apresentado um quadro com o resumo dos fatores de segurança da estrutura

**Tabela 6-6:** Fator de segurança computado no dia 14/11/2023

FS	Método	Drenada	Não drenada	Sismo
SEÇÃO 01	<i>Bishop simplified</i>	3,4	2,69	2,32
	<i>GLE/Morgenstern-Price</i>	3,56	2,69	2,33
	<i>Spencer</i>	3,56	2,73	2,32
SEÇÃO 02	<i>Bishop simplified</i>	2,48	2,11	1,89
	<i>GLE/Morgenstern-Price</i>	2,57	2,09	1,96
	<i>Spencer</i>	2,59	2,09	1,96

**II) Levantamento topográfico e batimétricos, quando couber, da barragem no estado atual das obras de descaracterização.**

ANEXO III – Levantamento topográfico atual da barragem Central.


Ressalta-se que a barragem é formada por rejeito seco e por isso não há levantamento batimétrico.

III) **No caso de remoção do maciço e do reservatório, apresentar as medidas adotadas para a execução deste procedimento e um quantitativo dos materiais retirados;**

A Barragem será removida em sua totalidade, ou seja, não restará maciço e reservatório na mesma. Para tal, a remoção ocorre por meio a fatias horizontais de 4 metros de espessura, deixando taludes à montante com inclinação de 1V:2H (aproximadamente 26º) e 8 metros de altura máxima, entre bermas de 5 metros de largura, alcançando o terreno natural.

A cada remoção do maciço/reservatório, é preservado o bordo livre de pelo menos 1,0 metro, preferencialmente direcionando ao vertedor em calha na ombreira direita, objetivando manter-se o mesmo cenário de circulação dos deflúvios pluviais sobre os remanescentes da barragem assoreada, até que a mesma seja totalmente removida, ficando a área mais próxima do terreno natural.

Devido ao período chuvoso a empresa optou em priorizar as medidas de direcionamento de água e paralisar a remoção da estrutura até o período seco. Assim, a retomada do processo ocorrerá em abril de 2024.



**Figura 6-19:** situação atual da estrutura. 14/11/2023

Neste trimestre não houve remoção de rejeito ou maciço devido ao período chuvoso impossibilitar o alteamento seguro da pilha noroeste, local para onde vem sendo destinado o rejeito e maciço da Barragem Central.

**IV. Apresentar as medidas adotadas para a redução do nível do lençol freático no reservatório, quando couber, bem como informar o seu nível no estágio atual das obras de descaracterização;**

Não há presença de nível do lençol freático no reservatório nem no maciço.

**V. Apresentar análises de estabilidade nas condições drenada e não drenada, e levando em consideração as solicitações sísmicas que possam atuar sobre a estrutura, avaliando as resistências de pico e residual para a geometria da barragem na atual etapa da obra;**

A análises de estabilidade foram realizadas utilizando o método de equilíbrio limite, utilizando-se os seguintes critérios:

- Análises bidimensionais;
- Materiais isotrópicos e homogêneos;
- Profundidade mínima do círculo de ruptura igual a 2 m<sup>2</sup>;
- 2 seções de estabilidade, considerando os trechos instrumentados da estrutura, englobando ombreiras, porção central e porção remanescente da barragem. A distribuição das seções é apresentada na sequência.
- Análise para seções circulares, com otimização da superfície de busca;
- Para a otimização considerou-se, no máximo, 2000 iterações; número de pontos na superfície de pesquisa inicial igual a 8 e igual a 16 no final; e ângulo côncavo máximo no lado solicitante igual a 5º e igual a 1º no lado resistente.

Os parâmetros foram adotados de acordo com os critérios de resistência de Mohr-Coulomb, aplicando-se, para as análises de gatilho, pós-gatilho de liquefação, valores de razão de resistência não-drenada

---

<sup>2</sup> Considerou-se que rupturas menores que 2 m de profundidade seriam bastante localizadas e se configurariam como erosões superficiais. É importante considerar que tais processos erosivos podem se desenvolver e condicionar processos de maior porte, sendo necessária sua correção imediata.

a partir das tensões verticais efetivas, ou seja, são parâmetros padrão do método Mohr-Coulomb para análises em tensões efetivas e do método Vertical Stress Ratio para as análises em tensões totais.

Os Fatores de Segurança mínimos a serem atendidos são de 1,5 para rupturas drenadas; 1,5 para rupturas não drenadas na situação de pico e 1,1 na situação residual. Ressalta-se que estes valores poderão ser revisados conforme as diretrizes técnicas emanadas de órgãos regulamentadores competentes.

A estrutura apresenta fatores de segurança mínimos acima da norma de estabilidade vigente. As seções assim como os fatores de segurança são apresentados a seguir.

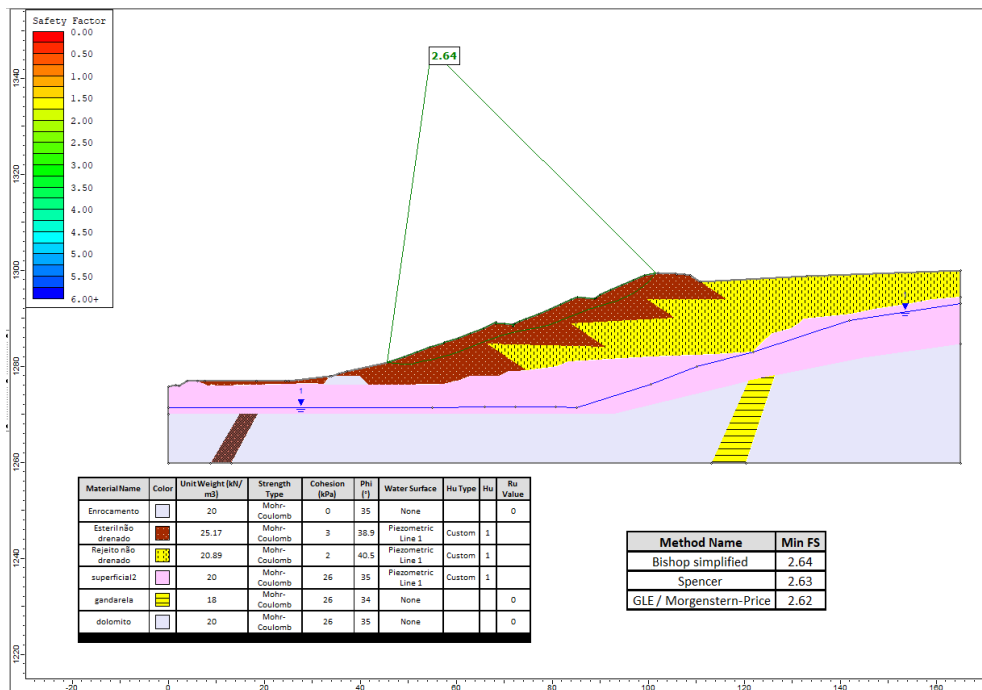


Figura 6-20: Condição não drenada. FS Min: 1,3

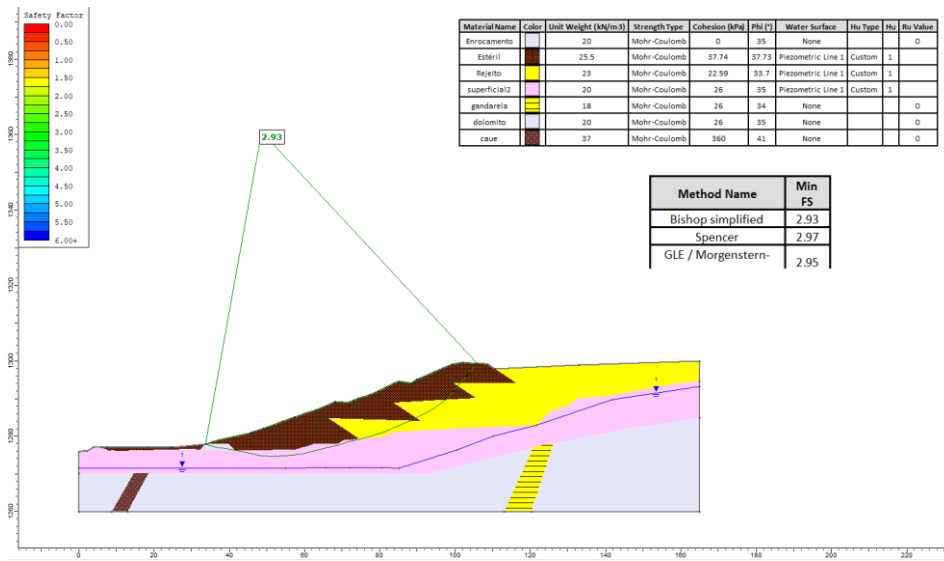


Figura 6-21: Condição drenada FS Min: 1,5

A lavra na mina ponto verde é realizada de modo mecânico, ou seja, não há uso de explosivos. Desse modo, para a realização de análises pseudo-estáticas considerou-se o exposto em assunção 2016, com TR:2475, que apresenta um PGA (Pico de aceleração) de 0.24 para a região da mina da SAFM em Itabirito/MG. Porém, para as análises em questão foi utilizado 50% deste PGA conforme à metodologia de Hynes and Griffin, a qual justifica a premissa que a aceleração máxima geralmente atua em um único instante de tempo e apenas em único sentido. Aplicando redução de 50% no valor do PGA para utilização em análises pseudo-estáticas onde acelerações verticais de 0.12 g em sentido ascendente e 2/3 deste valor para acelerações horizontais, em direção à ruptura.

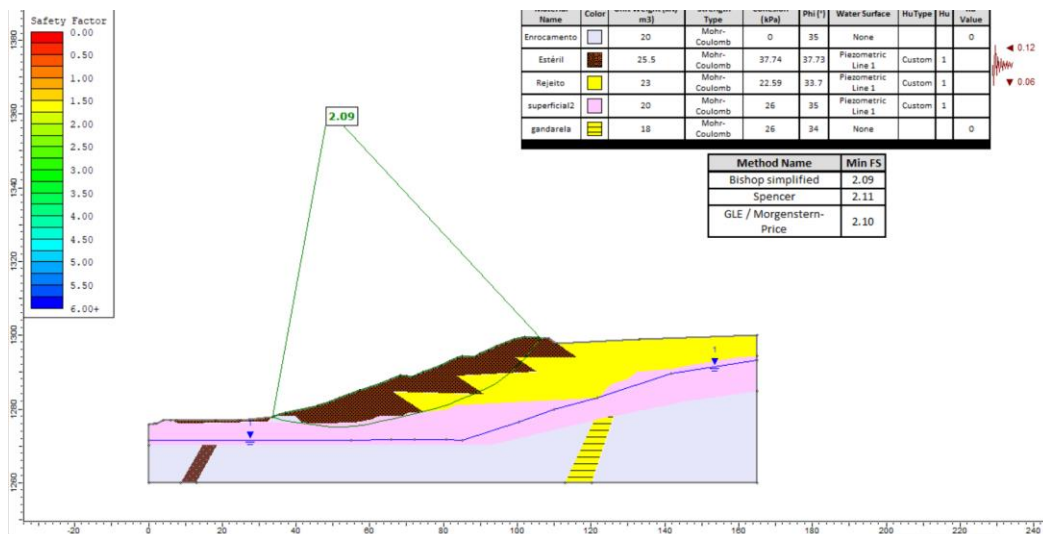


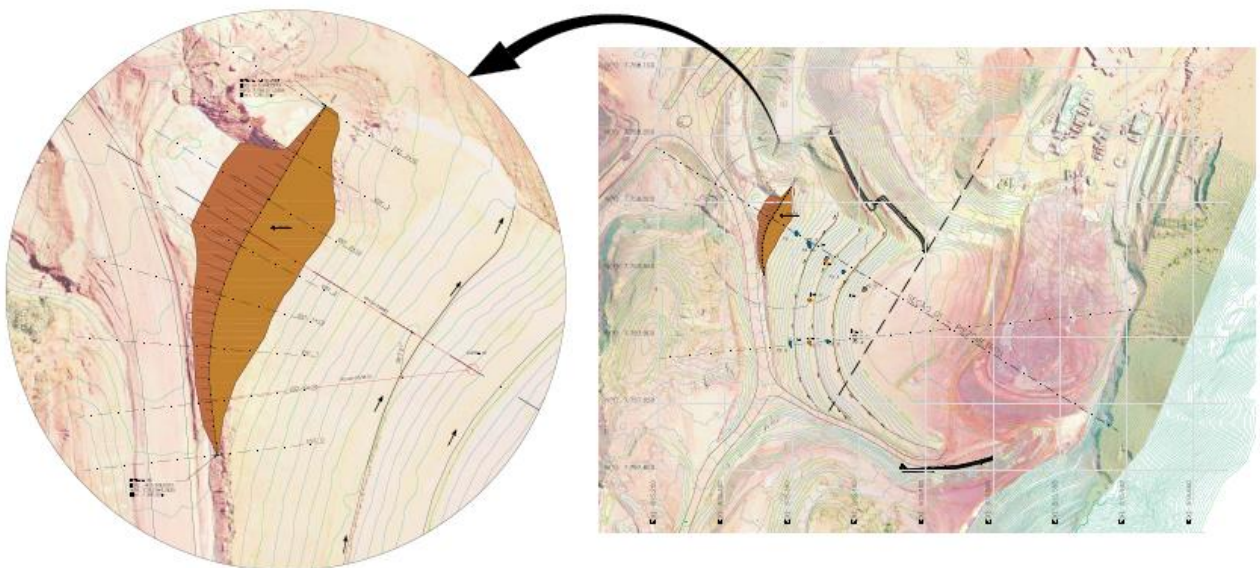
Figura 6-22: Pseudoestático (FS min: 1.10)

**VI. Apresentar o andamento das medidas de estabilização e/ou reforço para atingir no mínimo os fatores de segurança estabelecidos no item V, bem como das medidas de contingência adotadas caso a estabilidade da estrutura durante as obras não possa ser garantida;**

A estrutura já apresentava fator de segurança acima da norma e o projetista verificou e atestou que a estrutura não apresentava necessidade de quaisquer medidas de contingência adotada para garantir estabilidade durante as obras de remoção.

Apesar disso, em atendimento a lei 14.066, a SAFM Mineração apresentou e executou um projeto de reforço para aumentar ainda mais os fatores de segurança existentes.

Apesar da estabilidade da estrutura ser garantida durante as obras foi realizado uma obra de reforço no pé da estrutura previamente ao início da remoção da contenção de rejeito. A seguir é apresentada uma figura com o realizado.



**Figura 6-23: Reforço realizado na Barragem Central**

*VII. Apresentar o andamento das obras para:*

**a) Remoção das infraestruturas associadas à barragem, exceto aquelas destinadas à garantia da segurança da estrutura;**

A mancha de ruptura hipotética da Barragem Central não intercepta infraestruturas.

**b) Reduzir ou eliminar o aporte de águas superficiais e subterrâneas para o reservatório;**

Não há aporte de água subterrânea no reservatório da estrutura de contenção de rejeito.

Durante este trimestre removeu-se um nível de alteamento da Barragem Central, o que se fez necessário a implantação de um novo sistema de drenagem superficial. A empresa optou em ser um pouco mais conservadora e executou um extravasor provisório em pedra argamassada que se conecta a uma parte do vertedouro existente a jusante. Além disso, como projetado, o canal de cintura da estrutura de contenção de rejeito supracitada vem sendo estendido a fim de evitar que a água a montante influencie na área de contribuição do reservatório. A seguir fotos comprobatórias.






Figura 6-24: Construção do extravasor temporário em pedra argamassada em período seco.



Figura 6-25: Conexão do extravasor existente com o construído (seta alaranjada)





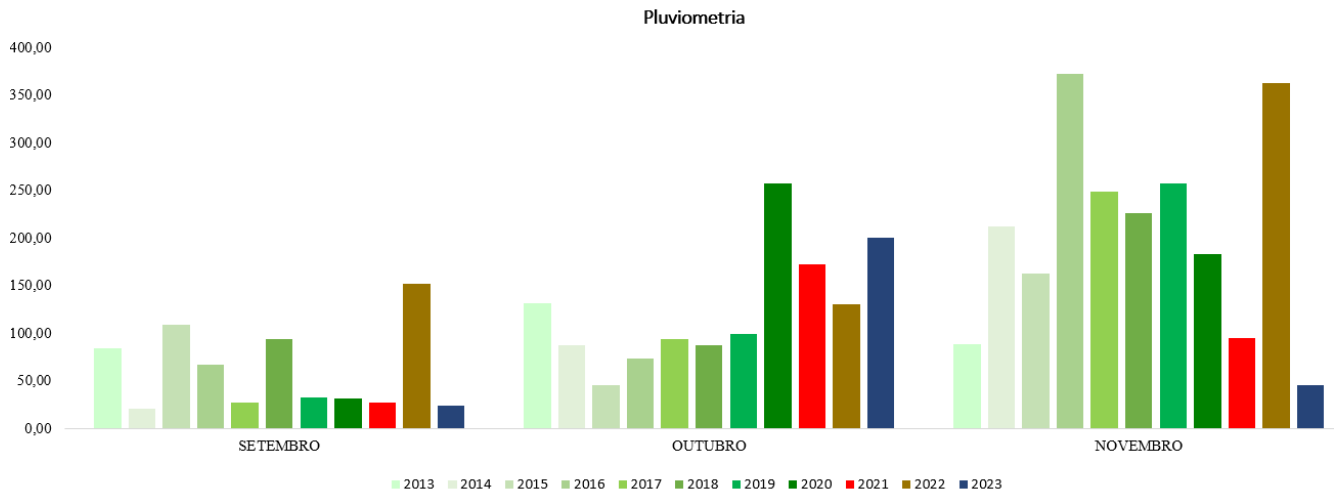
Figura 6-26: Extensão do canal de cintura existente.

Neste último trimestre o reservatório permaneceu seco. A seguir é apresentada os valores pluviométricos nos últimos 10 anos assim como tabela comparativa.

Tabela 6-7: Pluviometria referente aos últimos dez anos na mina ponto verde.

	2013	2014	2015	2016	2017	2018	2019	2020	2021	2022	2023	Média Mensal
<b>SETEMBRO</b>	84,20	21,20	109,70	67,80	27,00	94,10	32,50	32,30	27,00	152,70	24,02	64,85
<b>OUTUBRO</b>	131,40	87,70	45,40	74,20	94,40	87,60	99,70	257,60	172,60	130,90	200,70	118,15
<b>NOVEMBRO</b>	89,00	212,20	162,90	373,00	249,50	226,80	257,70	183,60	95,70	363,00	45,80	221,34
<b>TOTAL</b>	304,60	321,10	318,00	515,00	370,90	408,50	389,90	473,50	295,30	646,60	270,52	404,34

**Tabela 6-8: Pluviometria referente ao trimestre na mina ponto verde.**



**c) Garantir a estabilidade física e química de longo prazo das estruturas que permanecerem no local.**

**Estabilização Física**

A SAFM Mineração LTDA vem seguindo a orientação da geometria física e química dos taludes remanescentes. Desse modo, há desenvolvimento das ações fundamentais de geometrização final de taludes, sistema de drenagens superficiais e monitoramento geotécnico, conforme previsto em seus respectivos projetos executivos e de revegetação dos taludes, visando alcançar e garantir a estabilidade física da área objeto de descomissionamento.

O procedimento indicado é atuar preventivamente desde o início do processo de descomissionamento e, implantar sistema de drenagens de águas pluviais, com valetas de bermas, escadas dissipadoras e/ou estruturas de amortecimento.

Desse modo, deverão ocorrer intervenções corretivas de geometrização apenas em setores críticos que eventualmente não tenham alcançado condição apropriada de estabilidade.

Outra medida imprescindível é implantar, aperfeiçoar e/ou corrigir os sistemas de drenagens superficiais que irão incidir sobre a área, para desviar os fluxos de água que porventura incidirem diretamente sobre esta, destinando a água da chuva para a rede de drenagem natural.

Após a finalização das etapas de geometrização e drenagem, virão os trabalhos visando a revegetação, recobrimento com solo rico em matéria orgânica e, finalmente, o plantio.

### **Estabilização Química**

O minério de ferro, no seu estado bruto, não é reativo, ou seja, não é contaminante. No entanto, a sua exploração, à semelhança de outras minas de outros minerais, tem impactos ambientais associados reversíveis, de baixa a média magnitude.

Nos estudos ambientais elaborados para a regularização ambiental da Mina Ponto Verde, foi realizado o diagnóstico dos corpos hídricos existentes na área de influência do projeto e proposto, como medida mitigadora, o programa de gestão e controle dos recursos hídricos e efluentes e o referido programa está implementado de forma efetiva pela empresa. Ressalta-se a importância de atendimento aos limites estabelecidos pela DN COPAM/CERH/MG nº 08/2022 para a qualidade de águas superficiais e de lançamento de efluentes.

Portanto, não se preconizam medidas mitigadoras para o controle da qualidade química das águas drenadas, sendo importante o rigoroso controle geral do aporte de sólidos gerados a partir da instauração de processos erosivos nas áreas fontes.

Contudo, a SAFM Mineração deverá, ao longo do processo de descomissionamento, dar continuidade no monitoramento de qualidade de água superficial, prevista para essas fases do projeto, bem como na fase de Manutenção e Monitoramento, que é considerada uma das etapas do fechamento da Mina. Esse procedimento deverá ocorrer até que a estabilização química da estrutura seja comprovada e corroborada pelos órgãos competentes.

### ***VIII. Apresentar a análise dos resultados das inspeções visuais realizadas na estrutura no período avaliado em relação às obras de descaracterização, informando a periodicidade das inspeções;***

As inspeções são realizadas diariamente, com leituras da instrumentação ainda existente de modo semanal. Durante o período referente a este relatório não houve quaisquer anomalias ou problemas que pudessem gerar instabilidade. A seguir é apresentado fotos, evolução do fator de segurança e medida da instrumentação durante o período.

Relatório trimestral - avanço do processo de descomissionamento da Barragem Central	segunda-feira, 13 de novembro de 2023	PÁG 60
---	---------------------------------------	--------

A seguir apresenta-se um quadro resumo do período assim como algumas fotografias e imagens áreas do período.

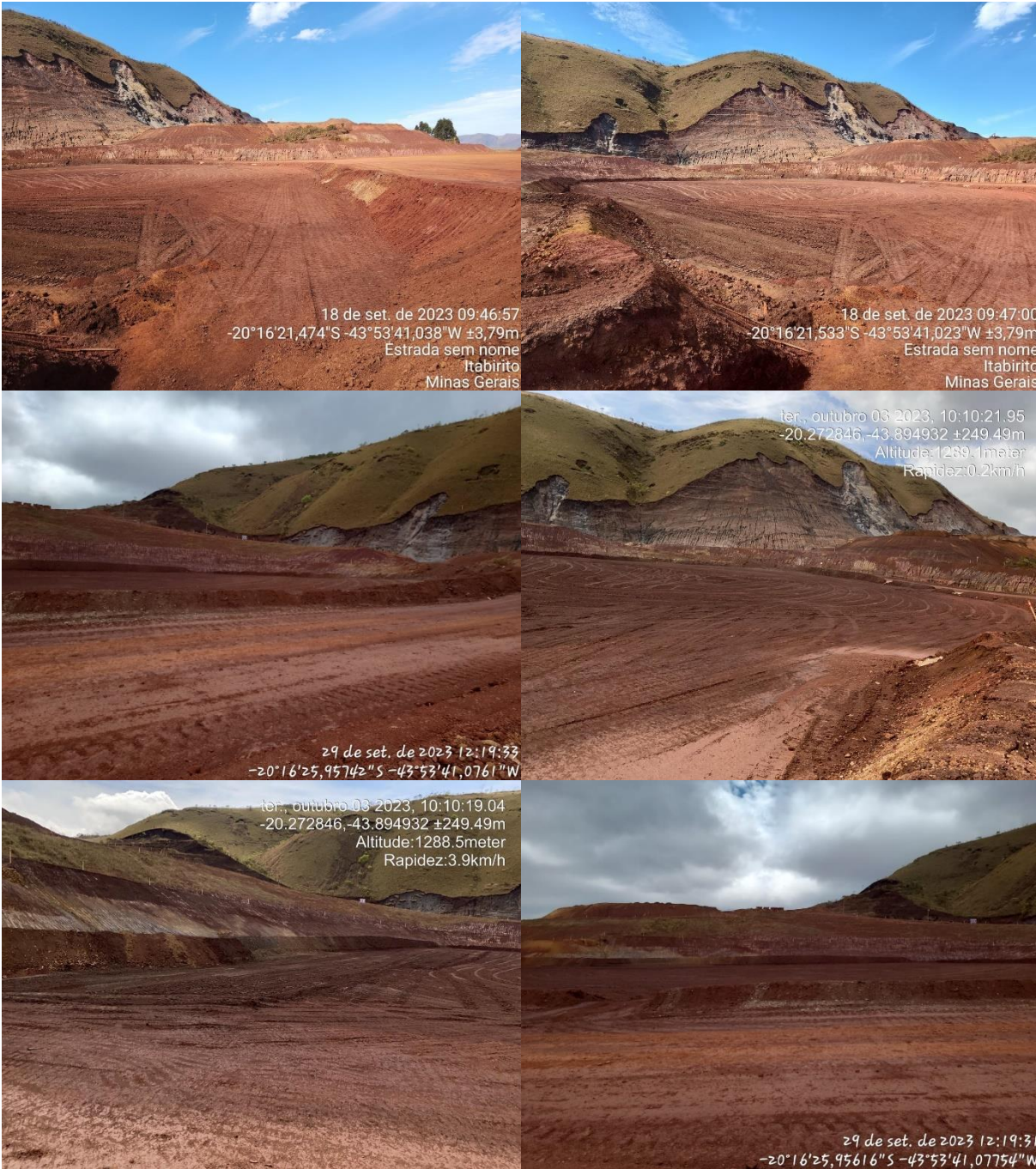
**Tabela 6-9: Resumo dos resultados das inspeções do trimestre para a Barragem Central**

DESCRIÇÃO DA INSPEÇÃO	SET	OUT	NOV
<b>1. SITUAÇÃO DOS ACESSOS</b>			
1.1 Conservação geral	BOM	BOM	BOM
1.2 Revestimento do piso	BOM	BOM	BOM
1.3 Taludes	BOM	BOM	BOM
1.4 Dispositivos de drenagem	BOM	BOM	BOM
<b>2. MACIÇO DA BARRAGEM/OMBREIRAS</b>			
2.1 Trincas identificadas	NÃO	NÃO	NÃO
2.2 Recalques identificados	NÃO	NÃO	NÃO
2.3 Surgência d'água identificada	NÃO	NÃO	NÃO
2.4 Erosões superficiais	NÃO	NÃO	NÃO
2.5 Drenagem Superficial			
Estado de limpeza	BOM	BOM	BOM
Condições estruturais	BOM	BOM	BOM
2.6 Revestimento vegetal	BOM	BOM	BOM
2.7 Presença de árvores/animais no maciço da barragem	NÃO	NÃO	NÃO
2.8 Drenagem interna	IN*	IN*	IN*
Assoreamento da saída só dreno/Coloide	-	-	-
Carreamento visível de sólidos	-	-	-
Alteração significativa da vazão	-	-	-
Saturação ao redor do dreno	-	-	-
Medidor de vazão operante	-	-	-
<b>3. RESERVATÓRIO</b>			
3.1 Presença de erosões significativas nas margens do reservatório	NÃO	NÃO	NÃO
<b>4. EXTRAVASORES</b>			
Obstrução do canal/tulipa	NÃO	NÃO	NÃO
Danos nas estruturas	NÃO	NÃO	NÃO
<b>ESTADO DE CONSERVAÇÃO</b>			
Confiabilidade das Estruturas Extravasoras	0	0	0
Percolação	0	0	0
Deformação e Recalques	0		0
Deterioração do Talude	0	0	0
<b>ANÁLISE DE ESTABILIDADE</b>			
Fator de Segurança	FS acima do exigido em norma		

Relatório trimestral - avanço do processo de descomissionamento da Barragem Central

segunda-feira, 13 de novembro de 2023

PÁG 61





Relatório trimestral - avanço do processo de descomissionamento da Barragem Central

segunda-feira, 13 de novembro de 2023

PÁG 62




Figura 6-27: Fotografias do reservatório da Barragem Central




Relatório trimestral - avanço do processo de descomissionamento da Barragem Central

segunda-feira, 13 de novembro de 2023

PÁG 63



Relatório trimestral - avanço do processo de descomissionamento da Barragem Central	segunda-feira, 13 de novembro de 2023	PÁG 64
---	---------------------------------------	--------

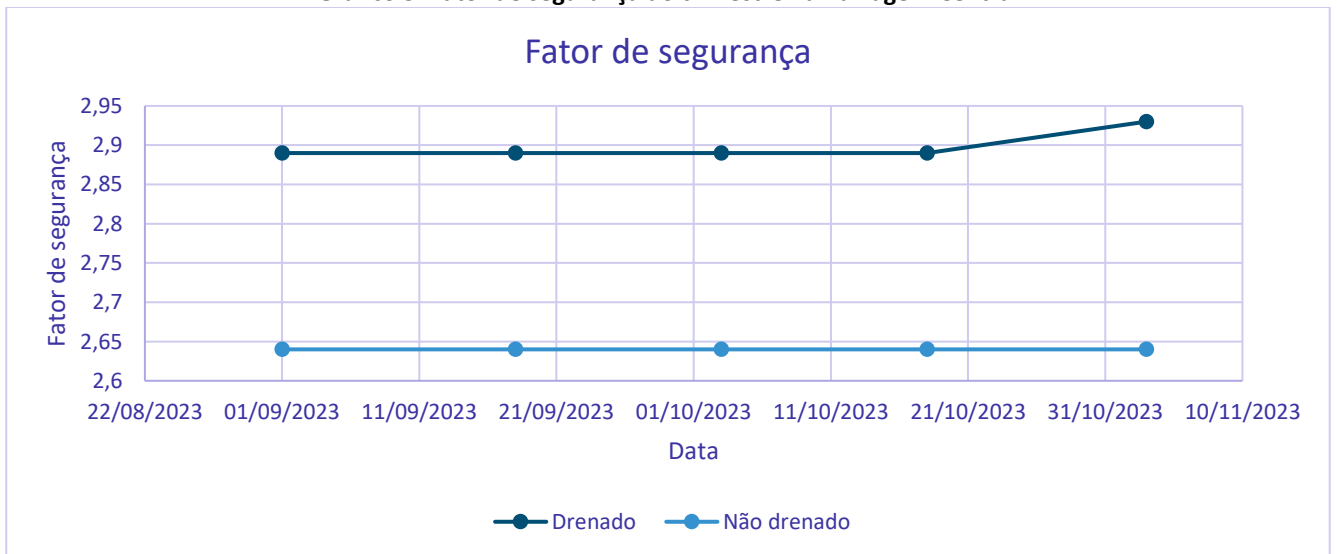






**Figura 6-28:** Barragem Central – condições do maciço e drenagem

**Gráfico 5:** Fator de segurança do trimestre na Barragem Central



**Gráfico 6:** Medidas da poropressão no PZ01.

Nenhuma anomalia foi identificada neste período.

• ***Deverão ser apresentadas as medidas adotadas para corrigir as anomalias registradas durante as inspeções visuais, inclusive daquelas iniciadas em períodos anteriores ao do relatório apresentado até sua finalização.***

Não houve anomalias registradas durante a obra de remoção da Barragem Central.

***IX. Apresentar as leituras da instrumentação instalada na barragem, informando a periodicidade adotada para as leituras e a relação dos níveis registrados pelos instrumentos com os Níveis de Controle de Segurança estabelecidos para a estrutura;***

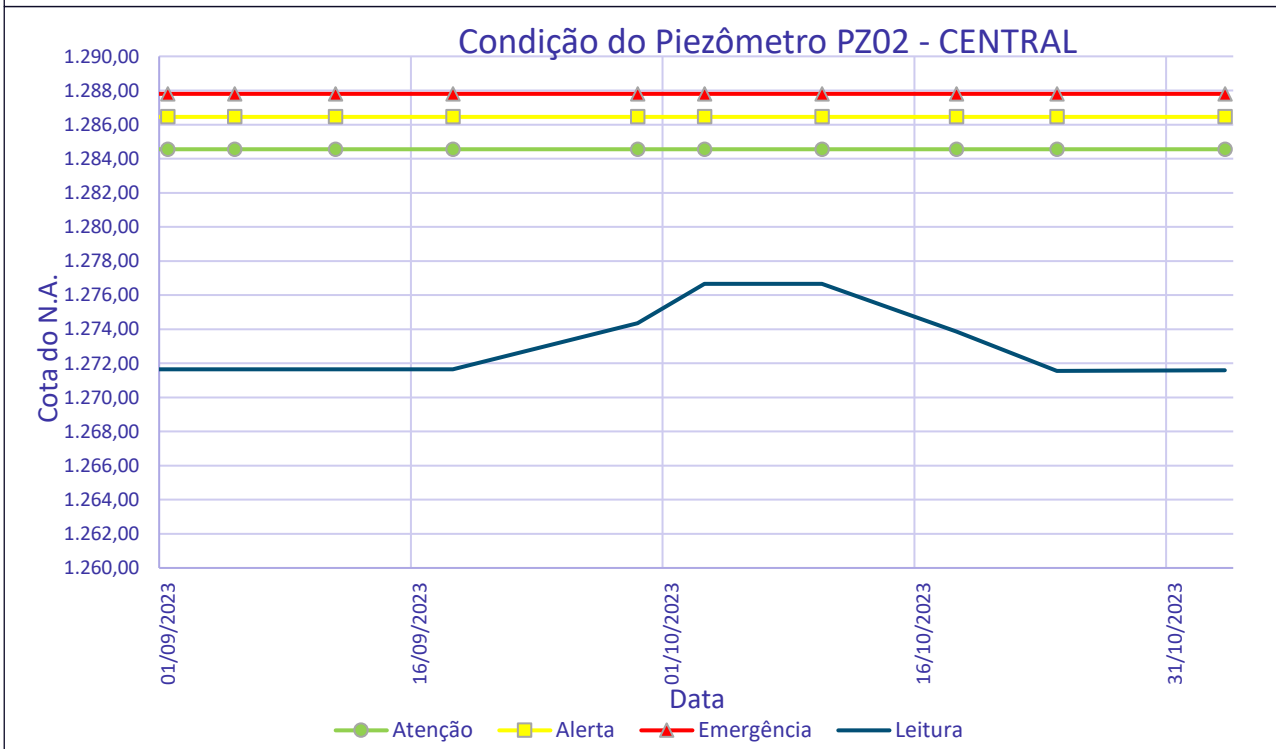
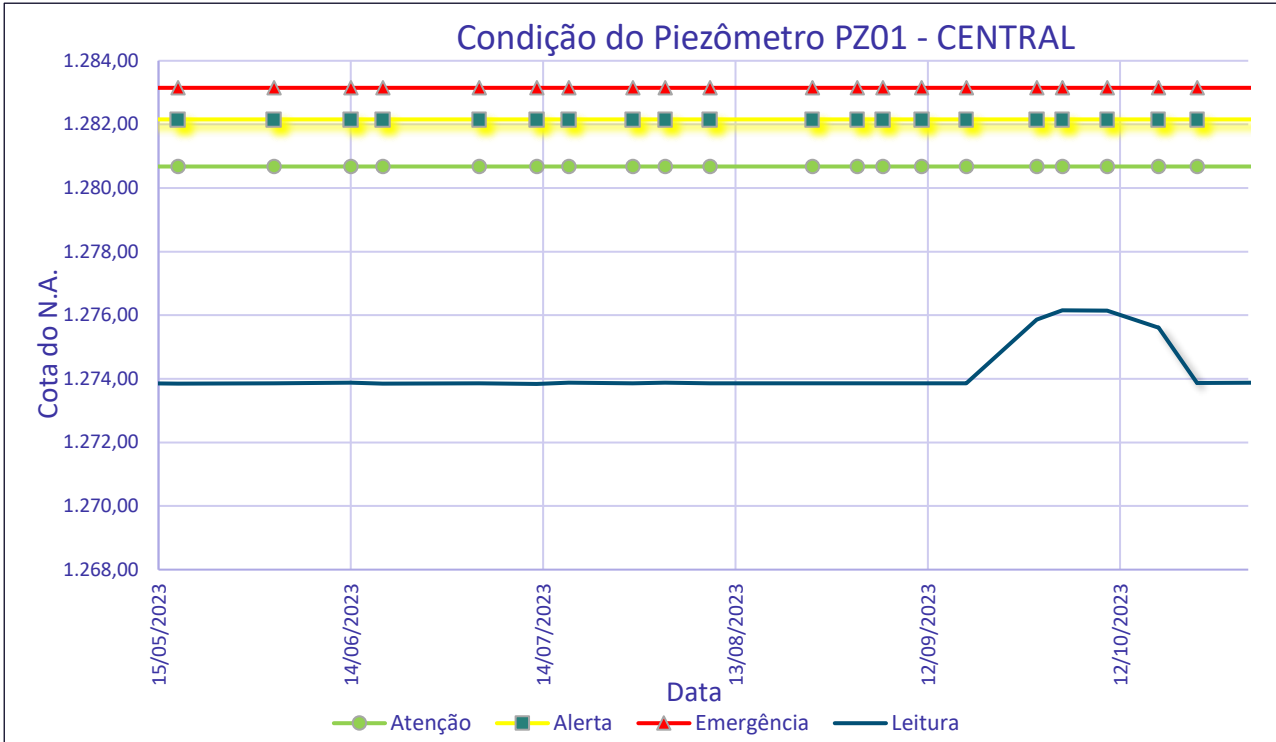
Os instrumentos de monitoramento estão alinhados nas partes centrais da barragem Central, seção 01 e seção 02, onde se encontram as seções críticas da barragem. A instrumentação operante existente encontra-se monitorada e em condição estável e estão distribuídos da seguinte forma:

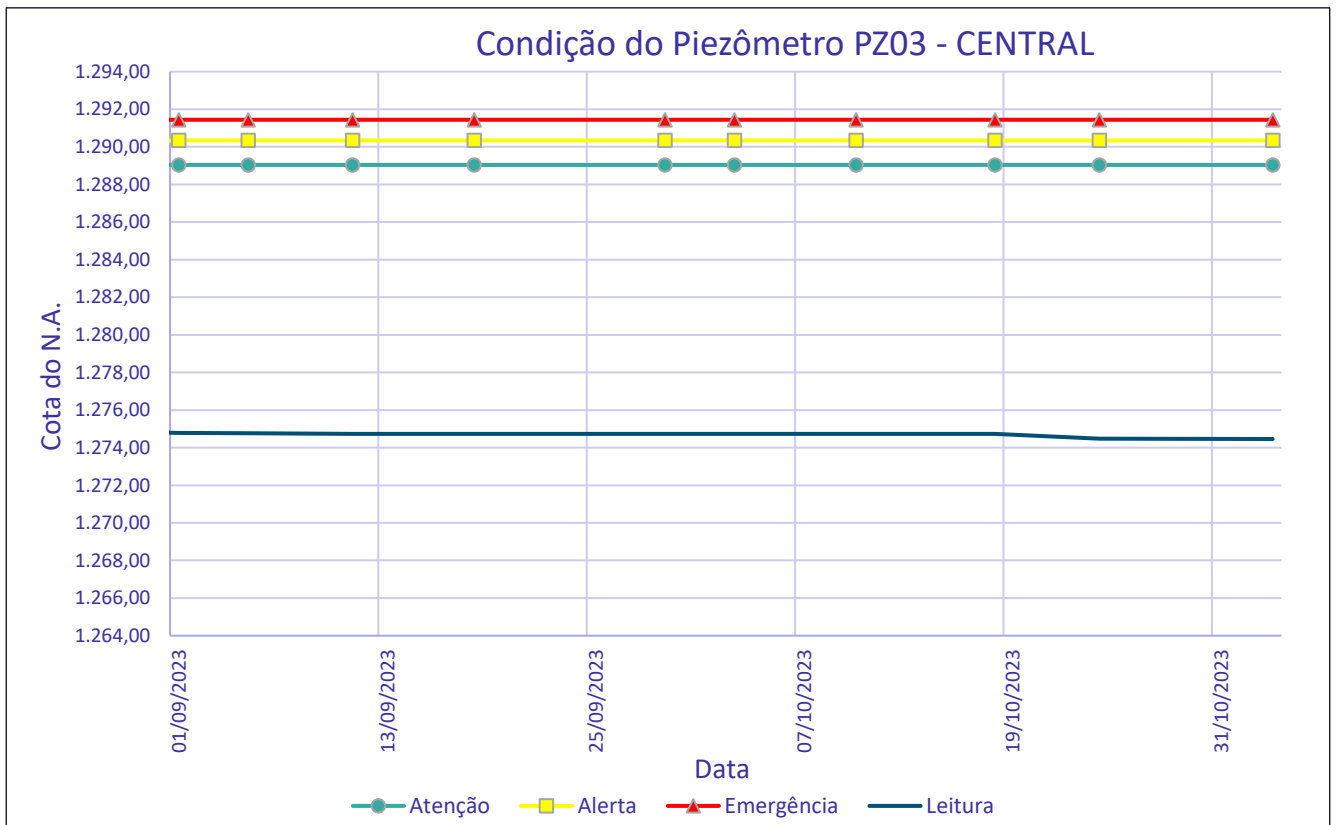
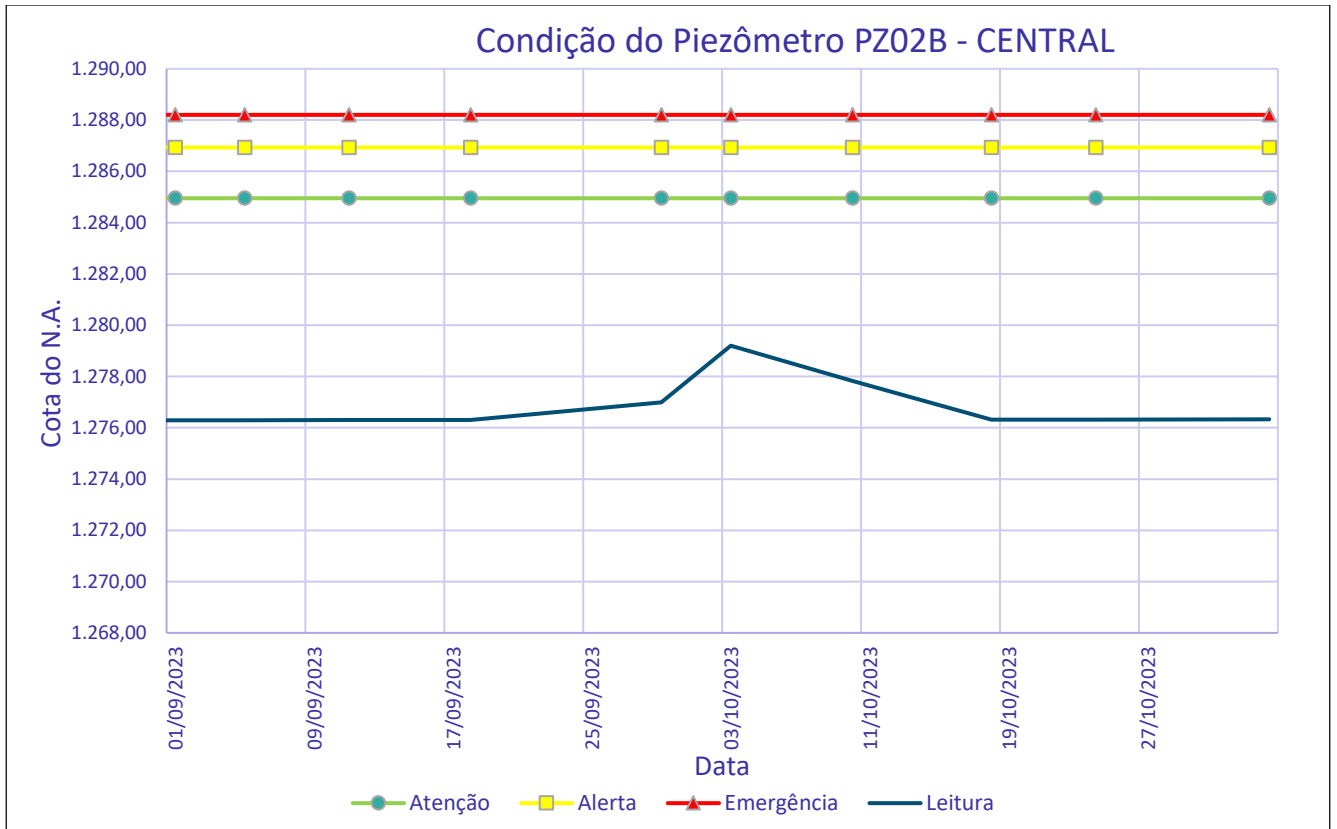
- Seção 01: PZ-01; PZ-02; PZ-2A; PZ-2B; PZ-03; INA1; PZ-04; INA2;
- Seção 02: PZ-06; PZ-06A; PZ-07; INA3; PZ-08

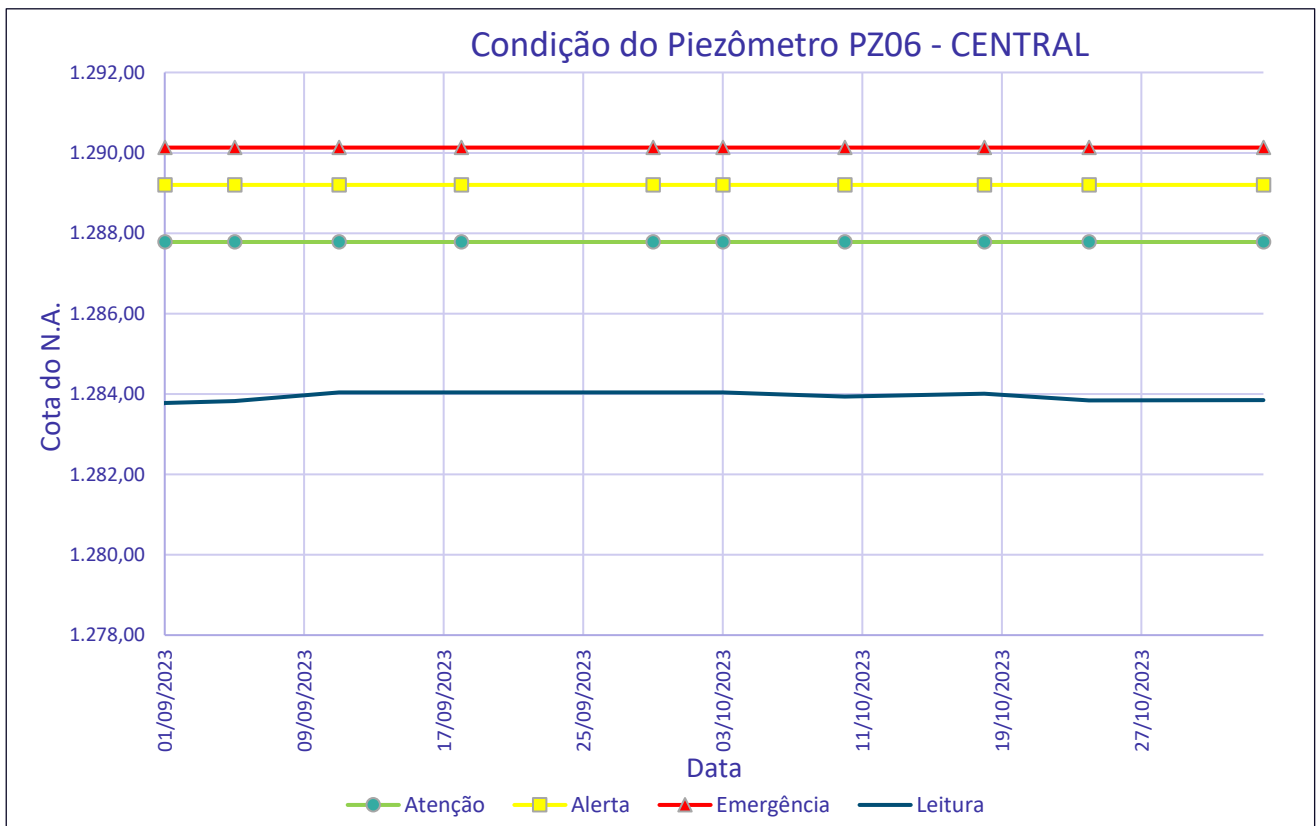
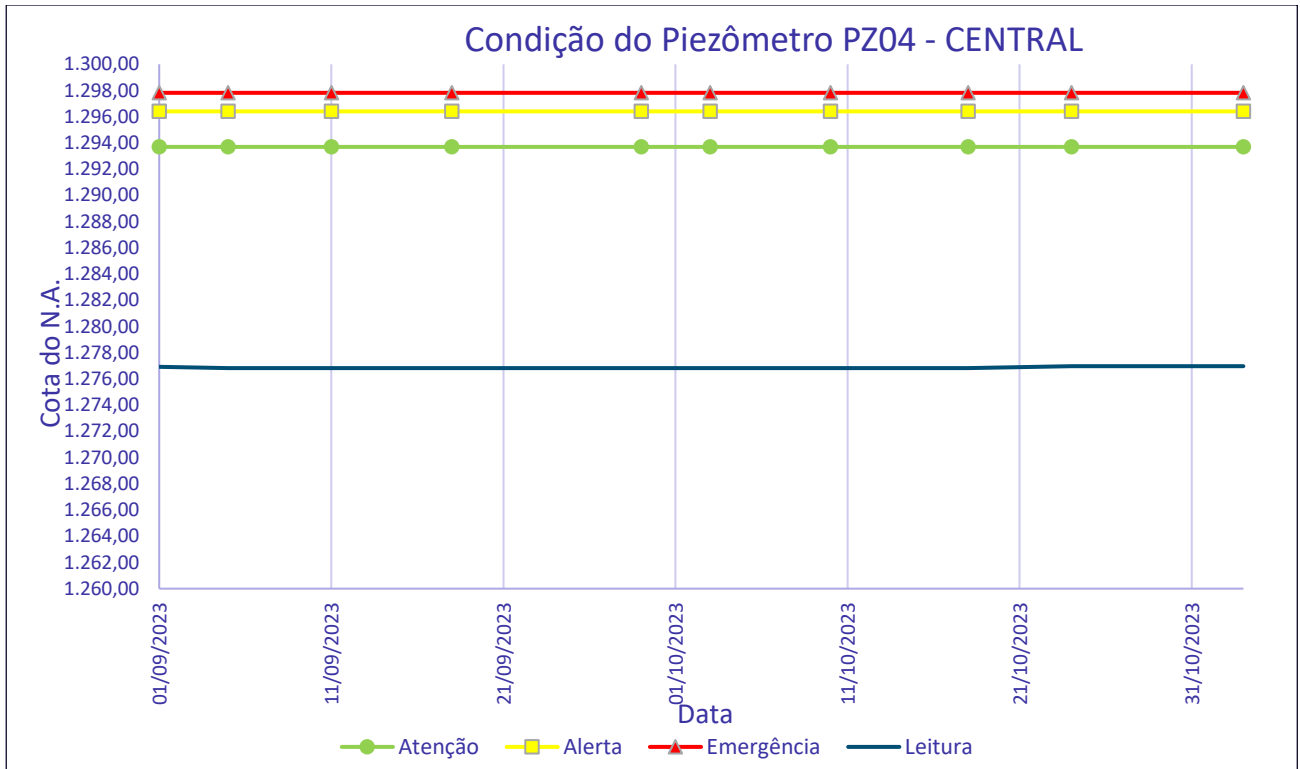
Com o avanço do processo de descaracterização, neste trimestre, foram removidos os piezômetros PZ05, PZ 09, PZ 09A, INA02 e INA04.

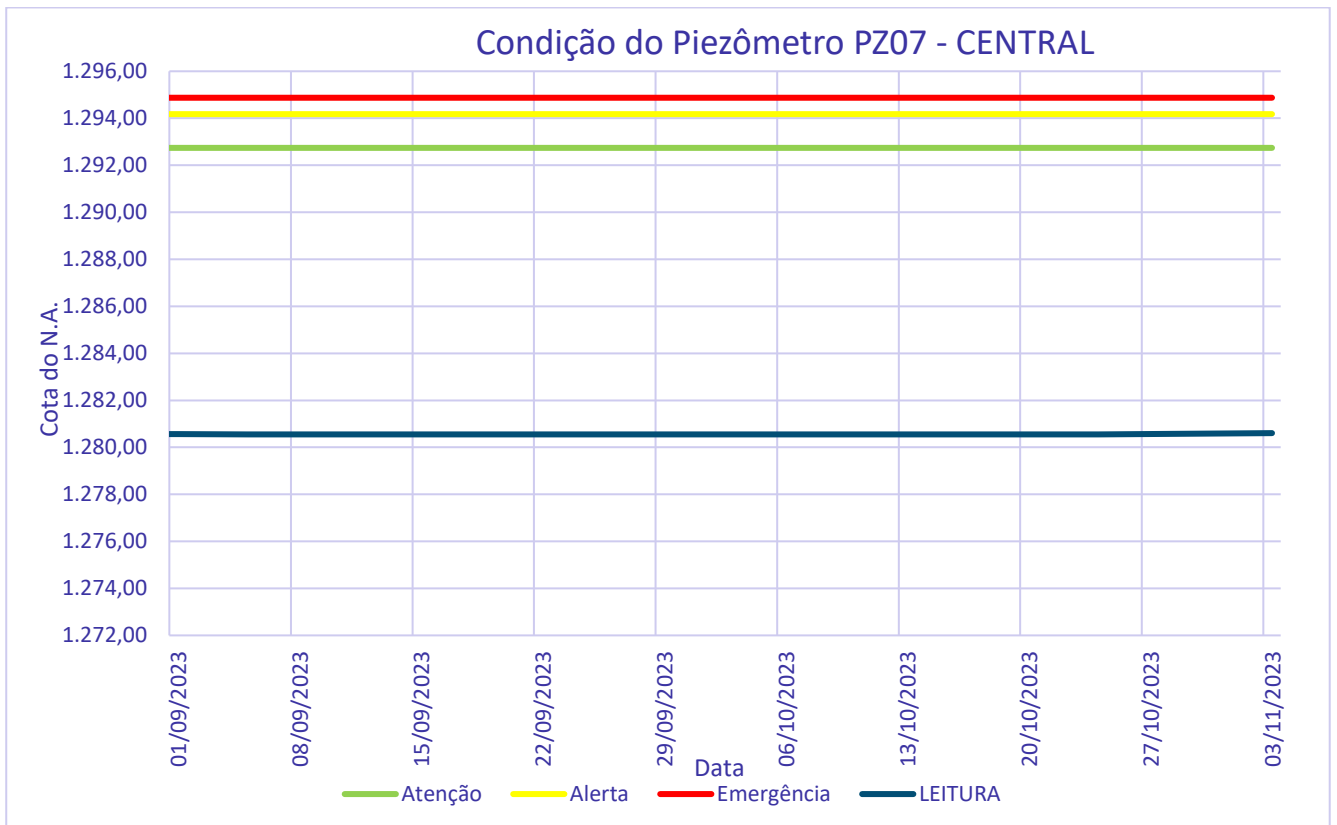
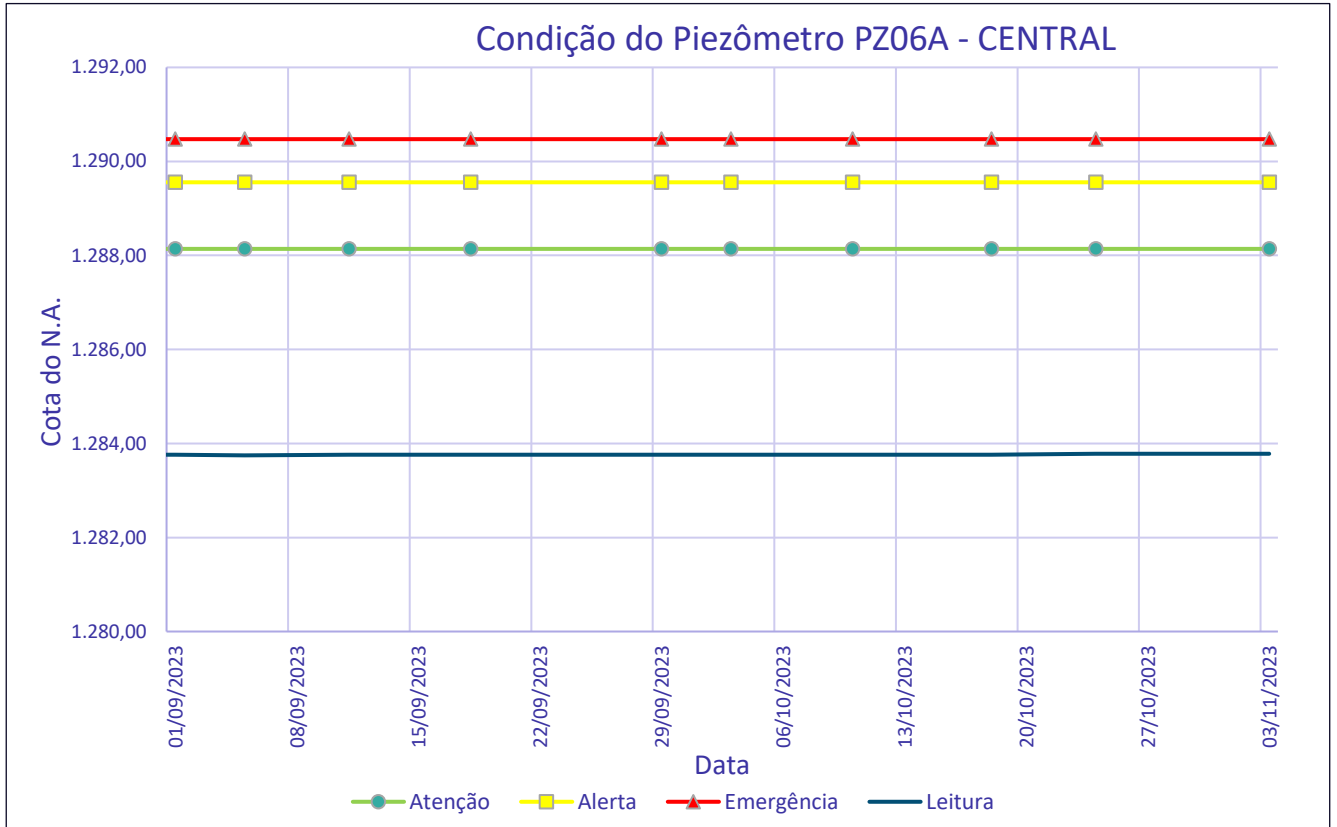
As leituras dos piezômetros vêm sendo executadas semanalmente e os instrumentos encontravam-se com tampa, devidamente identificados e íntegros. Segundo o documento (PPS - RT - CAM - 051 - REV 00 - 2022 - SAFM) emitido pela PROSPEC SOLOS, em OUTUBRO de 2022 foi realizado teste de vida dos instrumentos e a próxima aferição está programada para outubro de 2023.

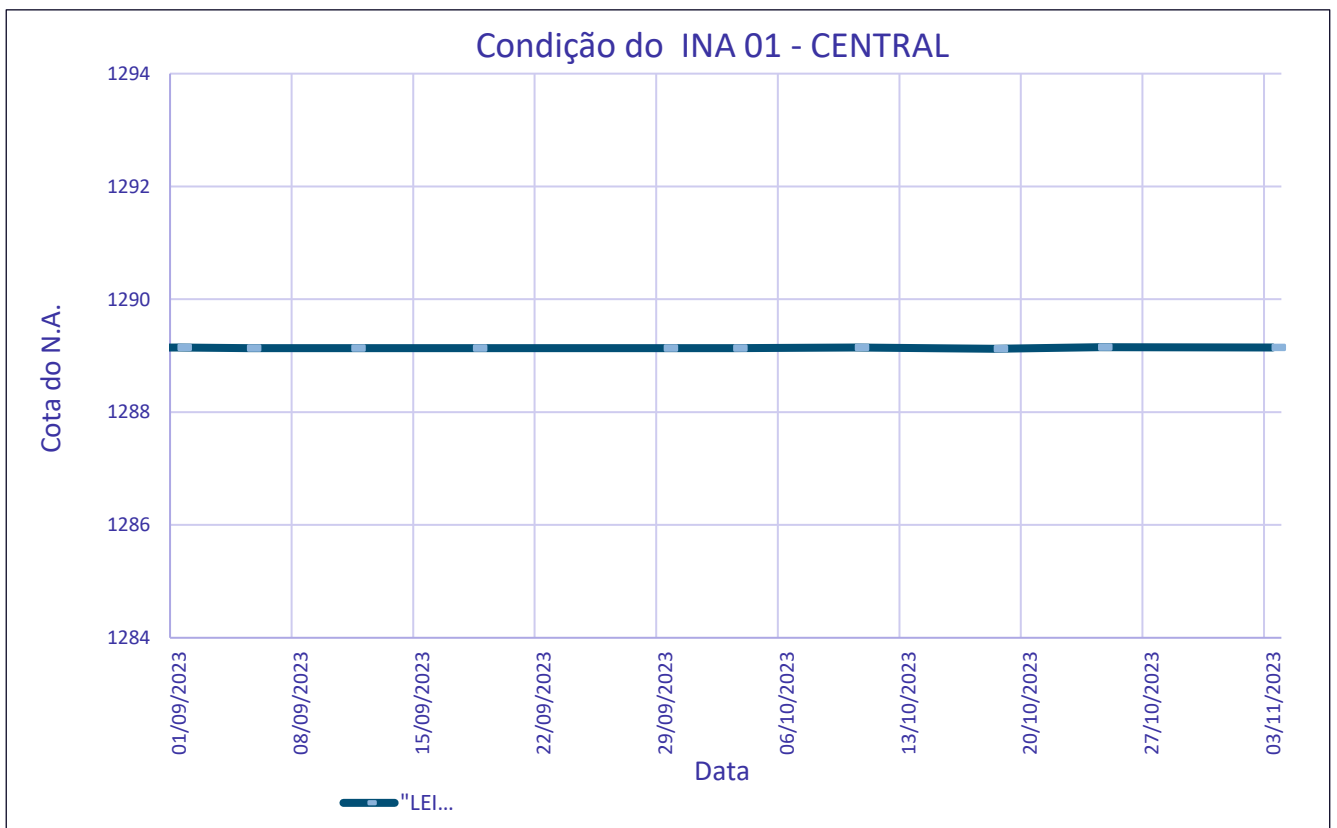
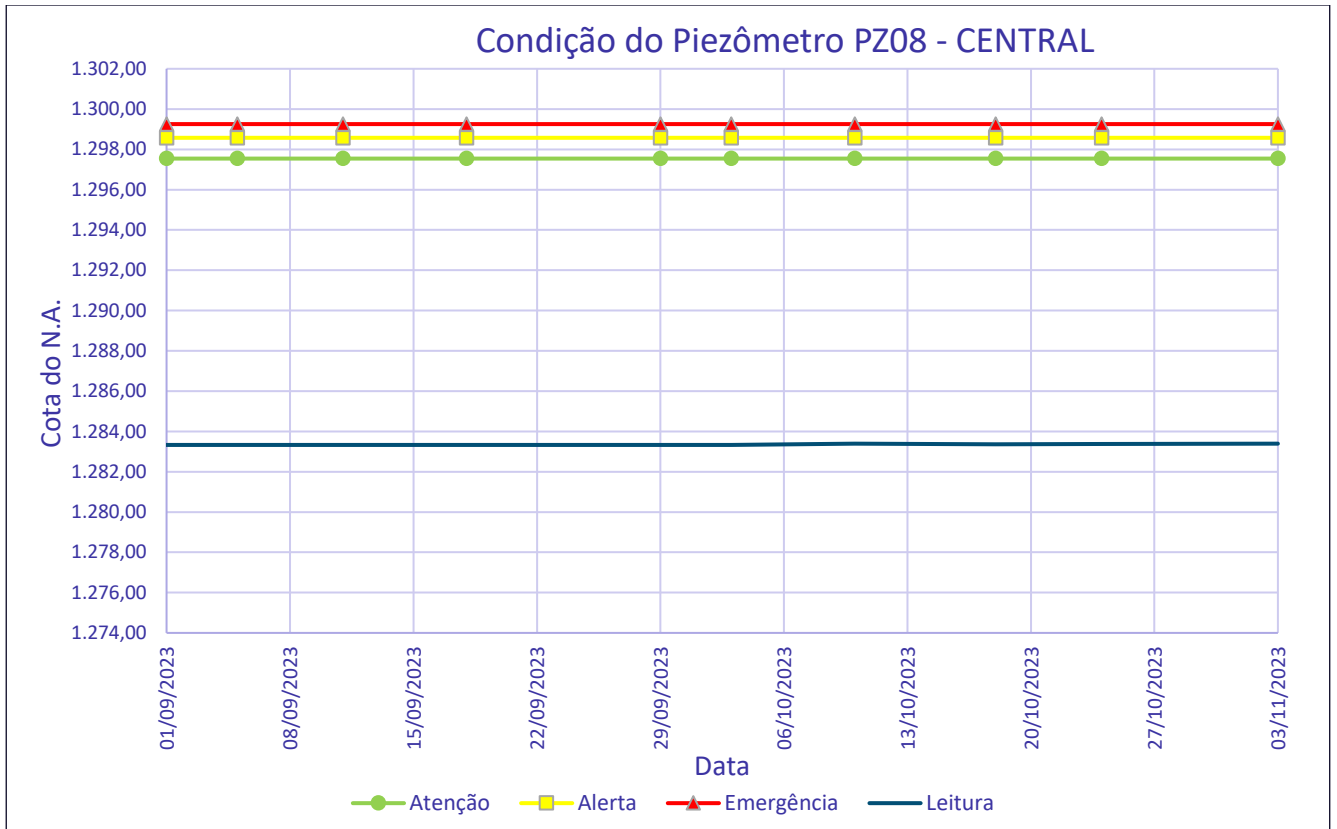
Os registros de leituras foram compilados pela SAFM em planilha de monitoramento própria e suas leituras apresentadas de forma gráfica podem ser vistas nas figuras a seguir. Também foram inclusas marcações com os níveis de controle, conforme carta de risco, para comparação com os níveis encontrados nos instrumentos.

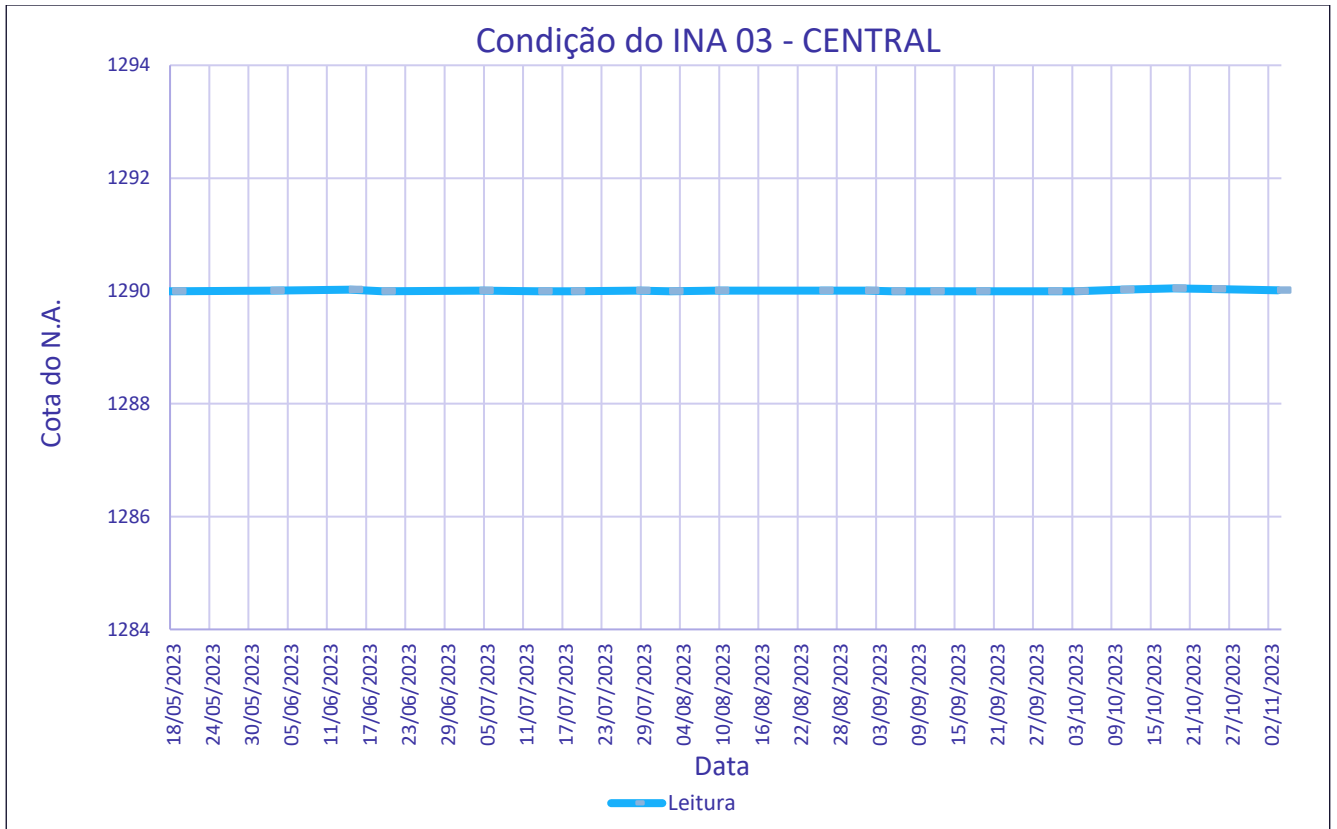












**Figura 6-29: Medidas de poropressão com carta de risco para controle e nível de controle.**



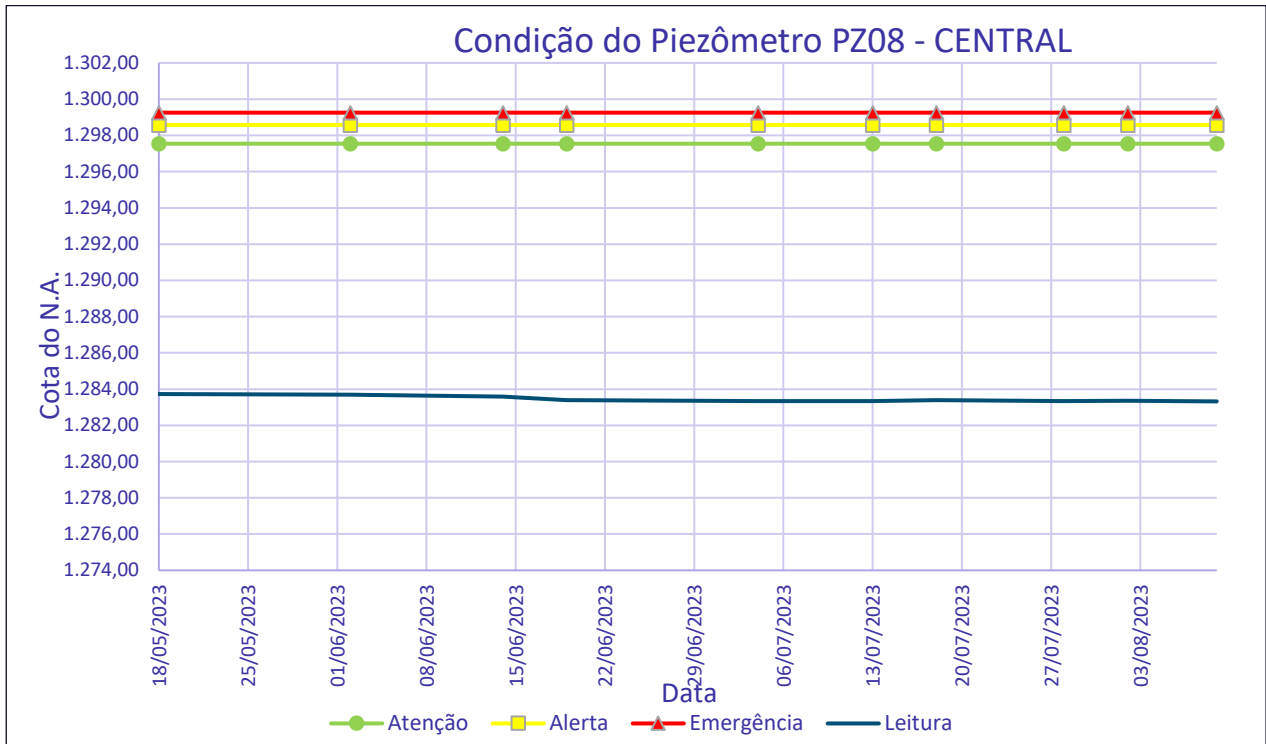


Figura 6-30: Medidas de poropressão com níveis da carta de risco PZ08

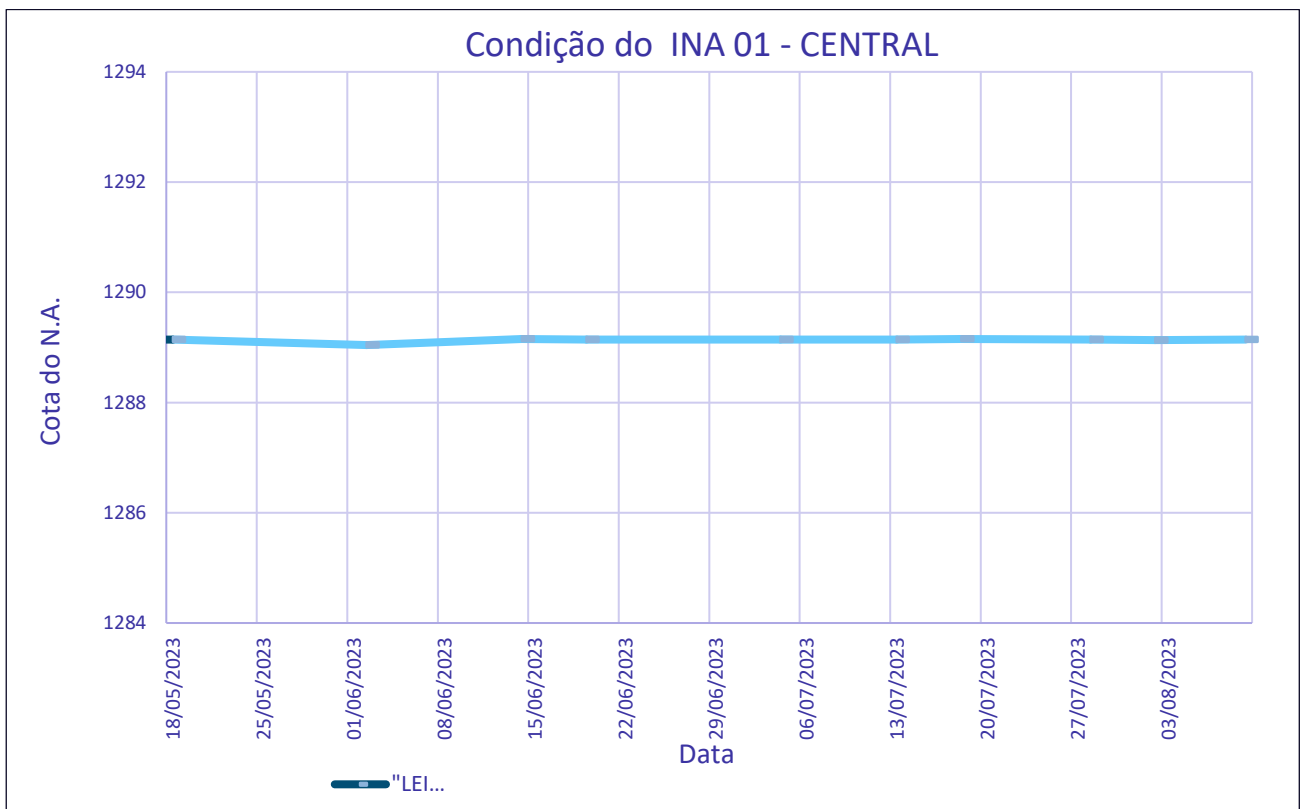
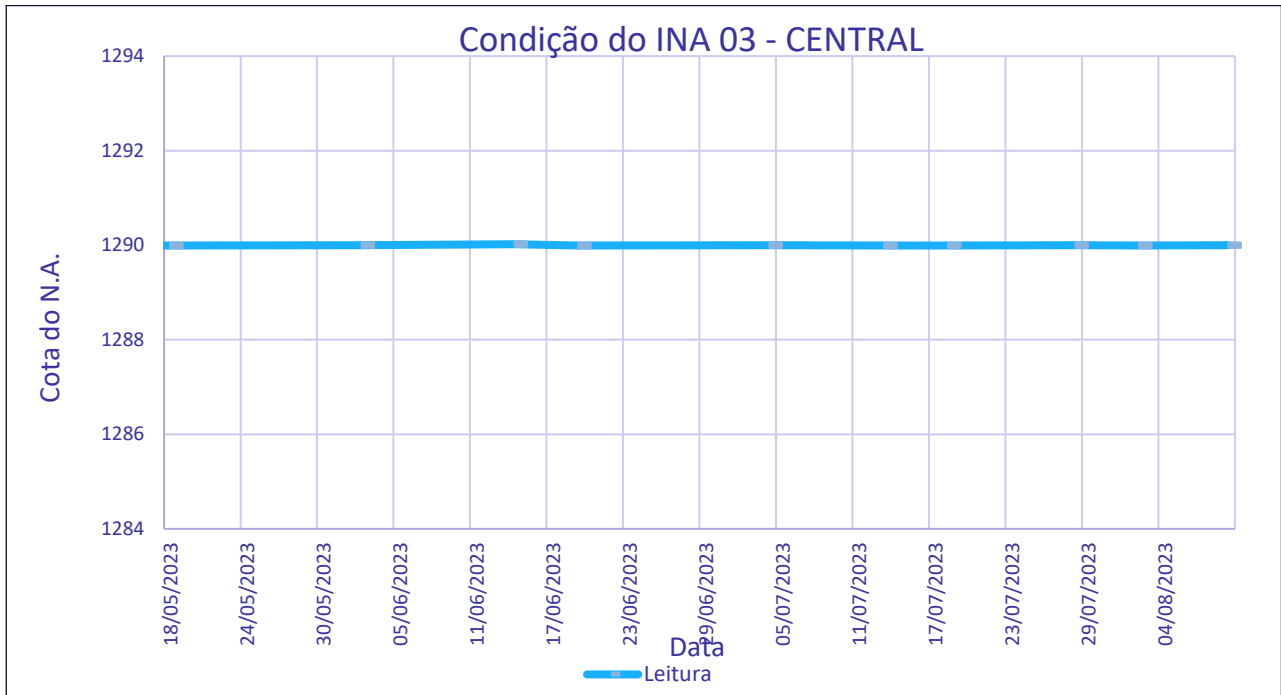
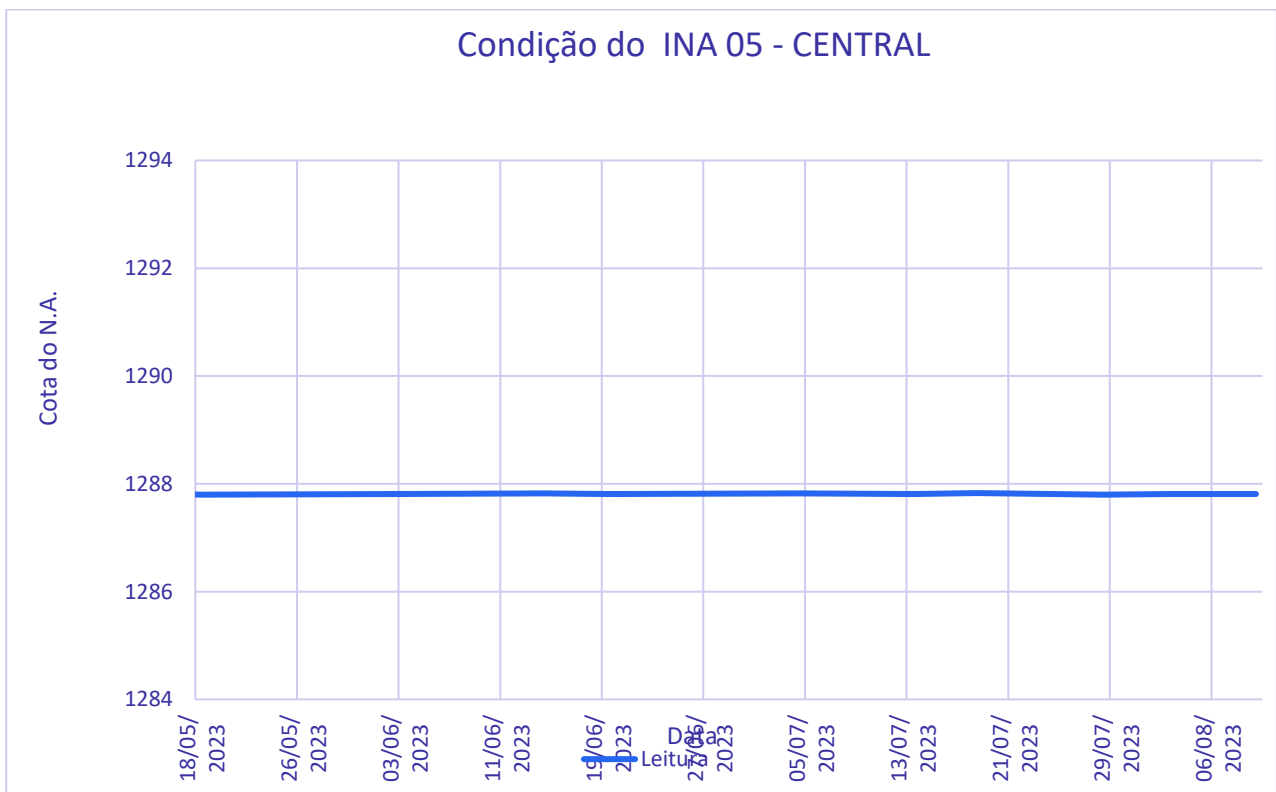


Figura 6-31: Medidas De nível de água - INA 01



**Figura 6-32: Medidas De nível de água - INA 03**



**Figura 6-33: Medidas De nível de água - INA 05**

Relatório trimestral - avanço do processo de descomissionamento da Barragem Central	segunda-feira, 13 de novembro de 2023	PÁG 75
---	---------------------------------------	--------

O monitoramento de deslocamento é feito por meio de dois marcos superficiais utilizados para medidas de deformação e deslocamento horizontal, que são medidos tomando como referência um ponto fixo instalado em locais indeslocáveis, fora do perímetro da barragem. Suas leituras são realizadas quinzenalmente, em período chuvoso, mensalmente, em período seco, ou quando julgar necessário.

**Tabela 6-10: Registro do marco topográfico instalado na Barragem Central**

Data	MARCO CENTRAL	Elevação (m)	Malha Norte (m)	Malha Este (m)
12/01/2023		1.294,857	7.757.957,951	615.375,316
31/01/2023		1.294,839	7.757.957,950	615.375,307
14/02/2023		1.294,860	7.757.957,922	615.375,319
01/03/2023		1.294,840	7.757.957,961	615.375,317
15/03/2023		1.294,856	7.757.957,941	615.375,322
31/03/2023		1.294,872	7.757.957,941	615.375,314
14/04/2023		1.294,867	7.757.957,940	615.375,310
24/04/2023		1.294,853	7.757.957,830	615.375,323
15/05/2023		1.294,851	7.757.957,948	615.375,313
31/05/2023		1.294,854	7.757.957,945	615.375,309
15/06/2023		1.294,869	7.757.957,941	615.375,308
05/07/2023		1.294,885	7.757.957,937	615.375,308
18/07/2023		1.294,851	7.757.957,941	615.375,315
31/07/2023		1.294,864	7.757.957,938	615.375,316
14/08/2023		1.294,853	7.757.957,939	615.375,313
04/09/2023		1.294,860	7.757.957,944	615.375,318
15/09/2023		1.294,877	7.757.957,929	615.375,316
29/09/2023		1.294,845	7.757.957,944	615.375,309
16/10/2023		1.294,836	7.757.957,939	615.375,315
31/10/2023		1.294,840	7.757.957,932	615.375,331

<b>Máximo</b>	<b>1.294,885</b>	<b>7.757.957,961</b>	<b>615.375,331</b>
<b>Mínimo</b>	<b>1.294,836</b>	<b>7.757.957,830</b>	<b>615.375,307</b>
<b>Média</b>	<b>1.294,856</b>	<b>7.757.957,936</b>	<b>615.375,315</b>
<b>Amplitude</b>	<b>0,049</b>	<b>0,131</b>	<b>0,025</b>

Data	MARCO CENTRAL 02	Elevação (m)	Malha Norte (m)	Malha Este (m)
12/01/2023		1.284,894	7.757.962,930	615.345,375
31/01/2023		1.284,884	7.757.962,924	615.345,367
14/02/2023		1.284,888	7.757.962,911	615.345,374
01/03/2023		1.284,868	7.757.962,937	615.345,371

Relatório trimestral - avanço do processo de descomissionamento da Barragem Central	segunda-feira, 13 de novembro de 2023	PÁG 76
---	---------------------------------------	--------

15/03/2023	1.284,897	7.757.962,920	615.345,375
31/03/2023	1.284,886	7.757.962,925	615.345,375
14/04/2023	1.284,856	7.757.962,922	615.345,383
24/04/2023	1.284,842	7.757.962,812	615.345,396
15/05/2023	1.284,884	7.757.962,923	615.345,366
31/05/2023	1.284,883	7.757.962,929	615.345,370
15/06/2023	1.284,875	7.757.962,921	615.345,375
05/07/2023	1.284,873	7.757.962,919	615.345,374
18/07/2023	1.284,882	7.757.962,926	615.345,372
31/07/2023	1.284,884	7.757.962,920	615.345,371
14/08/2023	1.284,869	7.757.962,924	615.345,369
04/09/2023	1.284,883	7.757.962,923	615.345,377
15/09/2023	1.284,891	7.757.962,921	615.345,376
29/09/2023	1.284,898	7.757.962,924	615.345,369
16/10/2023	1.284,866	7.757.962,922	615.345,374
31/10/2023	1.284,850	7.757.962,904	615.345,391

<b>Máximo</b>	<b>1.284,898</b>	<b>7.757.962,937</b>	<b>615.345,396</b>
<b>Mínimo</b>	<b>1.284,842</b>	<b>7.757.962,812</b>	<b>615.345,366</b>
<b>Média</b>	<b>1.284,878</b>	<b>7.757.962,917</b>	<b>615.345,375</b>
<b>Amplitude</b>	<b>0,057</b>	<b>0,125</b>	<b>0,030</b>

***XIII. Descrição e registros fotográficos de cada atividade já concluída ou em andamento para a descaracterização da barragem;***

Devido ao período chuvoso e ao andamento do processo de descaracterização da estrutura estar confortável, por precaução da empresa, optou-se em paralisar a remoção da estrutura no início de setembro. Todo esse rejeito foi devidamente compactado e depositado na pilha noroeste, local este onde também vem sendo co-dispostos os rejeitos e estéreis provenientes da mina ponto verde.

Neste trimestre priorizou-se as obras preparatórias para o período chuvoso, entre elas a construção de um extravasor em pedra argamassada temporário e a extensão do canal de cintura como determina o projeto executivo. A seguir fotos comprobatórias.

Relatório trimestral - avanço do processo de descomissionamento da Barragem Central

segunda-feira, 13 de novembro de 2023

PÁG 77



Relatório trimestral - avanço do processo de descomissionamento da Barragem Central

segunda-feira, 13 de novembro de 2023

PÁG 78



Relatório trimestral - avanço do processo de descomissionamento da Barragem Central

segunda-feira, 13 de novembro de 2023

PÁG 79



Relatório trimestral - avanço do processo de descomissionamento da Barragem Central	segunda-feira, 13 de novembro de 2023	PÁG 80
---	---------------------------------------	--------







Relatório trimestral - avanço do processo de descomissionamento da Barragem Central

segunda-feira, 13 de novembro de 2023

PÁG 82





**Figura 6-34: Condição e preparo para o período chuvoso da Barragem Central no trimestre**

A avaliação física na pilha noroeste, local para onde é destinada o rejeito/estéril removido das barragens, é realizada diariamente pela equipe de geotecnia, com registro fotográfico para evidenciar. Durante o período referente a este relatório não houve surgimento de erosões ou quaisquer anormalidades que resultasse em instabilidade da estrutura. Além disso, não foi verificada a presença de animais, cupins ou outros tipos de espécimes animais nos taludes ou bermas da pilha. No item referente a direcionamento do rejeito da Barragem foi apresentado as fotos e evidencias.

***XIV. Apresentar cronograma atualizado, detalhando a data de início e conclusão (ou previsão) de cada atividade realizada ou a realizar para a descaracterização da estrutura. Detalhar as atividades realizadas no período, percentual de avanço da descaracterização, cumprimento das ações previstas na respectiva etapa do cronograma.***

Como explicado a pilha noroeste é o principal local de deposição de rejeito/estéril da mina ponto verde, da SAFM Mineração. Devido a compactação da pilha noroeste, local para onde o rejeito removido da Barragem é destinado, depender de camadas finas (inferiores a 40cm) com umidade próximo a ótimo há necessidade de uma redução natural da velocidade com que se desenvolve a pilha em períodos chuvosos. Por outro lado, em período seco o rejeito removido da barragem apresenta características de umidade e granulométrica que permitem uma compactação eficiente com resultados de GC de cerca de 95 a 98% com maior velocidade e segurança. Desse modo, avaliando esse comportamento do rejeito nas duas estações supramencionadas a empresa adotará a estratégia que considera tecnicamente mais segura sem alterar o prazo final da descaracterização, ou seja, não haverá remoção

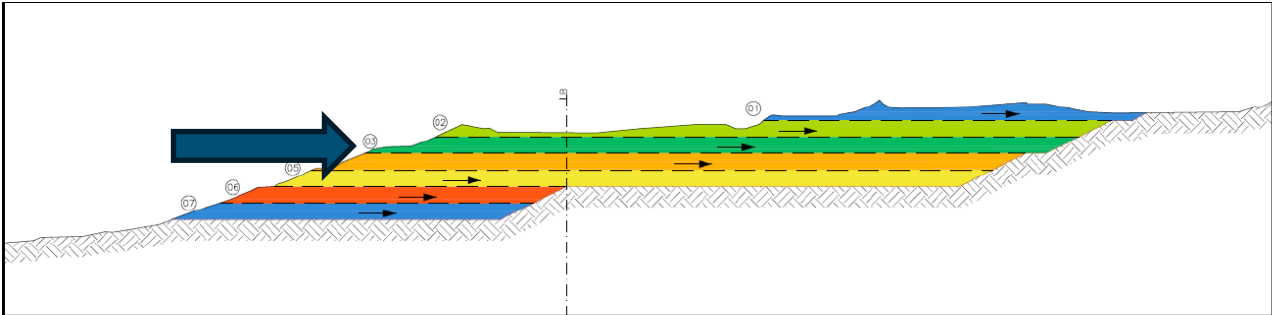
Relatório trimestral - avanço do processo de descomissionamento da Barragem Central	segunda-feira, 13 de novembro de 2023	PÁG 84
---	---------------------------------------	--------

das barragens no período chuvoso. Assim, o cronograma foi remanejado para não trabalhar durante este período chuvoso e otimizar as atividades no período de seca, como apresentado a seguir:

**Tabela 6-11: Cronograma de descaracterização da Barragem Centra atualizado**

CRONOGRAMA FISICO/ATIVIDADES / BARRAGEM AREDES													
Barragem Arede: 416.281,80	2022		2023				2024				2025		
			Trimestres Trabalhados				Trimestres Trabalhados				Trimestres Trabalhados		
ATIVIDADES	17 de Julho a setembro	Outubro a dezembro	Janeiro a Março	Abril a junho	Julho a setembro	Outubro a dezembro	Janeiro a Março	Abril a junho	Julho a setembro	Outubro a dezembro	Janeiro a Março	Abril a junho	
Retirada rejeito /estéril da barragem (Quantitativo m³)	44969,62	75134,30	46732,00	59918,24	40873,30	0,00	0,00	60296,64	52594,01	9016,12	26747,57	0,00	
Compactação material na Pilha NW (Quantitativo m3)	29.230,25	48.837,30	30.375,80	38.946,86	26.567,65	0,00	0,00	39.192,82	34.186,11	5.860,48	17.385,92	0,00	
Monitoramento da barragem e pilha	x	x	x	x	x	x	x	x	x	x	x	x	
Terraplanagem e retaludamento área da barragem		x			x	x			x	x		x	
Construção do sistema de drenagem/ proteção taludes		x				x	x			x		x	
Revegetação da área recuperada - evegetação Hidrossemeadura: 2,10/m3 e instalação de manta com hidrossemeadura 8,70 m3						x				x	x	x	
Barragem Arede: 416.281,80	2022		2023				2024				2025		
ATIVIDADES	17 de Julho a setembro	Outubro a dezembro	Trimestres Trabalhados				Trimestres Trabalhados				Trimestres Trabalhados		
Retirada rejeito /estéril da barragem (R\$ 21,50/m³) Custo/ trimestre	R\$ 966.846,83	R\$ 1.615.387,45	R\$ 1.004.738,00	R\$ 1.288.242,16	R\$ 878.775,95	R\$ 0,00	R\$ 0,00	R\$ 1.296.377,76	R\$ 1.130.771,22	R\$ 193.846,58	R\$ 575.072,76	R\$ 0,00	
Compactação material na Pilha NW - (O valor esta incluso na remoção do rejeito/estéril da barragem)													
Monitoramento da barragem e pilha Custo/ trimestre	R\$ 13.500,25	R\$ 13.500,25	R\$ 14.850,28	R\$ 14.850,28	R\$ 14.850,28	R\$ 16.335,30	R\$ 14.850,28	R\$ 13.500,25	R\$ 13.500,25	R\$ 16.200,30	R\$ 15.720,00	R\$ 15.720,00	
Terraplanagem e retaludamento área da barragem (Valor incluso na compactação/remoção) Custo/trimestre	-	-	-	-	-	-	-	-	-	-	-	-	
Construção do sistema de drenagem/ proteção taludes	R\$ 5.000,00	R\$ 12.000,00	R\$ 28.560,00		R\$ 14.280,00	R\$ 14.280,00	R\$ 0,00	R\$ 28.560,00	R\$ 28.560,00	R\$ 28.560,00		R\$ 14.280,00	
Revegetação da área recuperada - evegetação Hidrossemeadura: 2,10/m3 e instalação de manta com hidrossemeadura 8,70 m3 Imprevistos						R\$ 234.666,80				R\$ 352.000,20		R\$ 528.000,30	
	R\$ 11.457.802,07						R\$ 1.041.618,37						CUSTOS TOTAIS TRABALHOS DE DESCOMISSIONAMENTO

Atualmente a Barragem encontra-se com volume de 277.758,77m<sup>3</sup>, na etapa 3 do projeto executivo de descaracterização, apresentando um avanço de cerca de 35 % do total. Ressalta-se que a remoção da barragem Central levou um tempo maior para iniciar os trabalhos devido a uma estratégia da empresa em operar com segurança devidamente explicada em relatórios anteriores. A seguir é apresentado uma figura representativa da etapa que a barragem se encontra.



Fonte: Engeo (2019)

**Figura 6-35: Etapa atual do processo de remoção da Barragem Central**

## **6.2. ASPECTOS AMBIENTAIS DAS OBRAS DE DESCARACTERIZAÇÃO:**

- I. Apresentar o estado das estruturas de drenagem periférica, canais de desvio da bacia de drenagem ou restabelecimento da calha do rio formado por elementos naturais, durante o atual estágio das obras de descaracterização, quando couber;**

A SAFM Mineração possui um Programa de Drenagem e Controle de Processos Erosivos com objetivo de identificar as ações operacionais preventivas e corretivas destinadas a promover o controle dos processos erosivos, ou seja, visa minimizar, monitorar e mitigar os possíveis impactos negativos relacionados aos sistemas de drenagem.

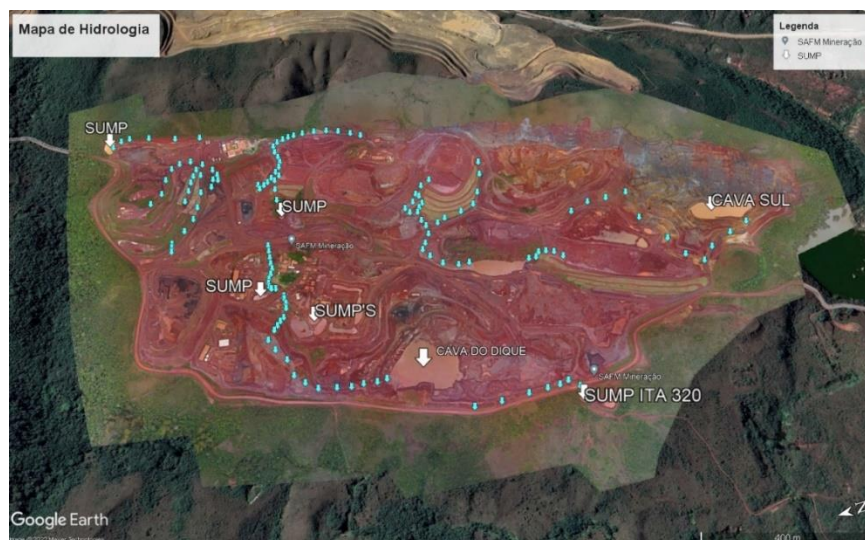
Consiste ainda no suporte da estabilização das áreas do empreendimento e no seu entorno imediato e, principalmente, no auxílio na mitigação de assoreamento de corpos hídricos e de comprometimento da qualidade de suas águas por sedimentos advindos de erosões.

Destaca-se que é adotada uma metodologia de monitoramento visual preventivo com o intuito de identificar feições erosivas nas áreas da Mina Ponto Verde e em alguns trechos da Estrada Municipal ITA 320 com vistas à caracterização das feições erosivas e suas especificidades, bem como a orientação das ações de estabilização e/ou controle que, porventura, forem necessárias. Este monitoramento possui interface com o Programa de Monitoramento Geotécnico, bem como com o Programa de Gestão e Controle das Águas Superficiais e Efluentes.

Para garantir que não ocorra o carreamento de sedimentos para as áreas a jusante, durante o segundo semestre de 2017 foi realizada a abertura de uma cava a jusante do antigo dique longitudinal, denominada cava do dique.

Na Mina Ponto Verde o Dique Longitudinal, o qual foi minerado ao longo dos anos, não possui a função de reter sedimentos devido a seu maciço estar aberto para a cava que o circunda. Ressalta-se que a FEAM, por meio ao ofício FEAM/NUBAR nº416/2021, defere a solicitação de descadastro do dique supracitado além do mesmo não se enquadrar na política nacional de mineração - ANM<sup>3</sup>.

Desse modo, as águas superficiais da mina ponto verde convergem em grande maioria para a denominada cava do dique. O restante é direcionado para a cava sul, principalmente a água que flui a montante da Barragem Aredes.



---

<sup>3</sup> Agência nacional de Mineração



Figura 6-36: Mapas com o direcionamento da água pluvial no empreendimento da SAFM Mineração.



Figura 6-37: Duas cavas para as quais as águas pluviais são direcionadas na mina ponto verde.



**Figura 6-38:** Cava sul. Água pluvial sendo retirada do fundo da cava para aspersão de poeira interna.



**Figura 6-41:** Encanamentos com direcionamento da água proveniente da ITA-320 para a cava do dique.



**Figura 6-39:** Cava do dique.



**Figura 6-42:** Água pluvial sendo drenada da cava do dique para aspersão de vias internas SAFM



**Figura 6-40:** Encanamento direcionando a pluviometria da estrada para a cava do dique.



**Figura 6-43:** Encanamento direcionando o fluxo de água da estrada para a parte interna da SAFM Mineração.





Figura 6-44: Sistema de drenagem partindo da barragem central até o sump que converge para a cava sul.



Figura 6-47: Condições da ITA-320



Figura 6-45: Direcionamento da água pluvial da ITA 320 para um sump.



Figura 6-48: Água pluvial da estrada principal interna SAFM sendo direcionada para a cava do dique.



Figura 6-46: ITA-320 em boas condições



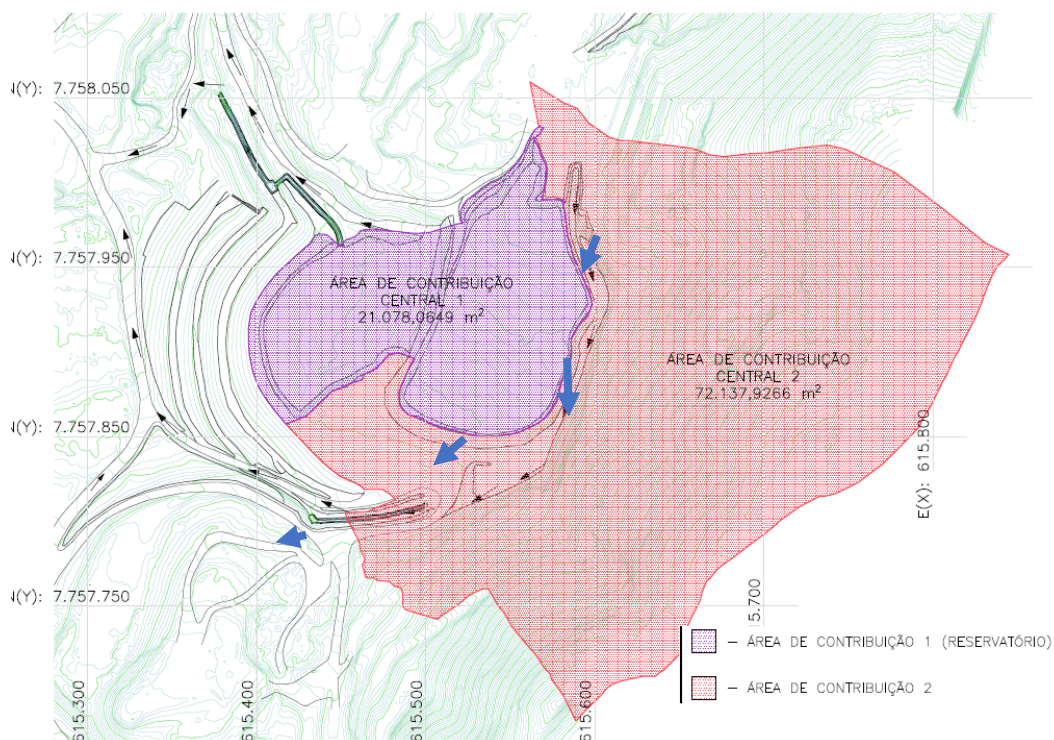
Figura 6-49: Fluxo de água pluvial sendo direcionada a partir da ITA-320 para a cava do dique.

Os sistemas extravasores operacionais das barragens são constituídos por canal trapezoidal, escavados em terreno natural e revestido em pedra argamassada.

Atualmente, devido à elevação superior da deposição (reservatório) à montante, todas as águas de contribuição de montante são desviadas para o canal de cintura, argamassado, localizado na margem direita da barragem em direção ao acesso principal, à jusante.

O sistema extravasor operacional atual da Barragem Central apresenta capacidade hidráulica suficiente para realizar o balanço das águas. Assim, o extravasor operacional realiza a amortização e extravasão das águas pluviais de forma segura para chuvas com tempo de retorno de 10.000 anos.

A seguir é apresentada a figura indicando o caminho do fluxo hídrico das águas a montante da referida estrutura de contenção, evidenciando que as águas incidentes na barragem são provenientes apenas da pluviometria que incide sobre ela.



**Figura 6-50: Direção do fluxo hídrico a montante na barragem Central**

O canal de cintura da Barragem Central, compreendido pelas vias de acessos existentes, capta a água superficial da bacia de contribuição à montante da estrutura e a direciona para jusante. Devido à elevação superior da disposição (reservatório) à montante, todas as águas de contribuição de montante são direcionadas para o acesso na lateral esquerda da barragem, passando por um trecho de canal em pedra argamassada, em direção ao acesso principal, à jusante. A fim de conferir as dimensões do dispositivo, foi realizada a verificação do canal utilizando-se como premissa uma chuva de

TR=10.000 anos e o resultado foi positivo<sup>4</sup>.

## RESERVATÓRIO

Um aumento do nível de água no reservatório significa também um acréscimo na vazão de descarga do vertedouro. Levando em conta ainda que depois de atingir o ápice de sua vazão de pico  $Q_p$ , a vazão afluyente decresce, tem-se que em um dado instante durante esse processo, a vazão afluyente e a vazão de descarga se igualam e, depois, a descarga passa a ser mais significativa.

Resumindo, no caso de grandes precipitações, observa-se uma elevação da lâmina de água até uma cota máxima *maximorum* e depois o seu recuo até o seu nível inicial. Essa altura máxima é definida com a utilização do método de Puls e não pode infringir o *freeboard* recomendado para a barragem. Desse modo o estudo mostra que a vazão máxima de descarga do extravasor principal é de  $1,42 \text{ m}^3/\text{s}$  e o NA máximo *maximorum* alcançado durante uma cheia decamilenar está na *El. 1298,40 m* e *freeboard* estimada de 1,60 m. Assim, conclui-se que o dimensionamento do reservatório atende todas as especificações de segurança para manter a estabilidade da estrutura. A seguir é apresentado os cálculos.

### Vertedouro Retangular de Soleira Espessa

A curva de descarga do sistema extravasor foi calculada através da equação geral para vertedores retangulares de soleira espessa, conforme publicação “Diretrizes para elaboração de estudos hidrológicos e dimensionamento hidráulico em obras de Mineração”, Pinheiro, M.C – 1ª edição – 2011):

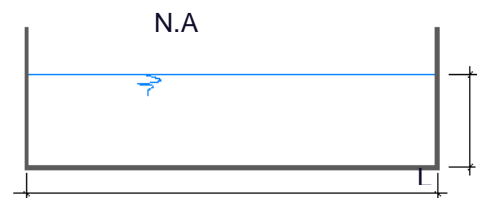
$$Q = C_d \cdot L \cdot H^{3/2}$$

Q - Vazão, em  $\text{m}^3/\text{s}$ ;

$C_d$  - Coeficiente de descarga, adotado: **1,71**

L - Largura da base, em m; adotado: **4,00 m**

H - Altura de carga, em m;



Valores sugeridos para  $C_d$ , Pinheiro (2011)

Soleira Delgada 1,81

<sup>4</sup> Relatório elaborado por empresa externa

Relatório trimestral - avanço do processo de descomissionamento da Barragem Central

segunda-feira, 13 de novembro de 2023

PÁG 4

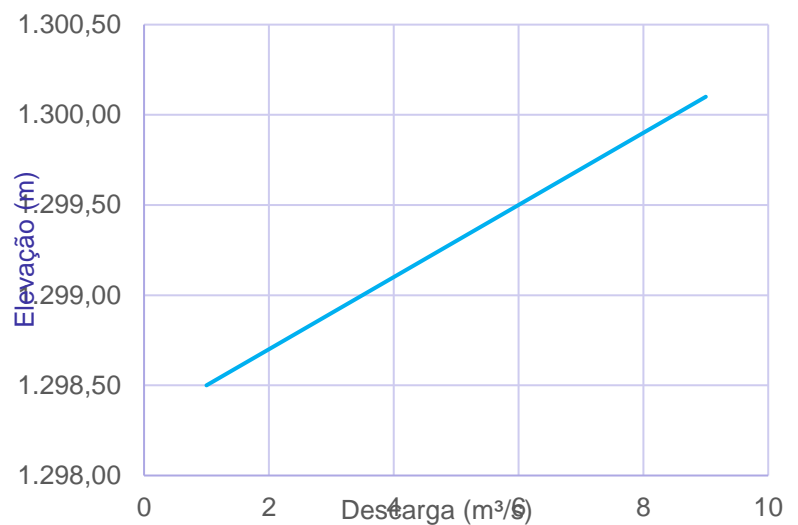
Soleira Espessa **1,71**  
Soleira Creager 2,10

Elev. da Soleira: **1.298,50**

Elev. da Crista: **1.300,00**

Incremento -  $\Delta H$ : **0,20 m**

Elevação	Descarga
1.298,50	0,00 m <sup>3</sup> /s
1.298,70	0,61 m <sup>3</sup> /s
1.298,90	1,73 m <sup>3</sup> /s
1.299,10	3,18 m <sup>3</sup> /s
1.299,30	4,89 m <sup>3</sup> /s
1.299,50	6,84 m <sup>3</sup> /s
1.299,70	8,99 m <sup>3</sup> /s
1.299,90	11,33 m <sup>3</sup> /s
1.300,10	13,84 m <sup>3</sup> /s



Dessa forma, é possível observar que a capacidade de vazão do sistema extravasor de emergência é superior a vazão de pico determinada para um tempo de retorno decamilenar<sup>5</sup>, garantindo que a estrutura satisfaça, de modo os critérios estipulados tanto em norma quanto pela Resolução ANM nº 95/2022 e encontre-se segura frente à eventos de cheia.

Neste último trimestre não houve acúmulo de água no reservatório, ou seja, toda água pluvial foi desviada para jusante.

<sup>5</sup> Dados da ENGEO indicam uma vazão de pico de 1,416m<sup>3</sup>/s

**Figura 6-51: Reservatório da barragem Central no trimestre**

A drenagem superficial à jusante é priorizada seguindo os parâmetros definidos em projeto. A crista e bermas de jusante são periodicamente regularizadas, deixando inclinação longitudinal mínima de 0,5% para as ombreiras e inclinação transversal mínima da crista e berma para montante (pé do talude) de 2,5%.

A drenagem superficial contempla dispositivos de drenagem superficial de berma (canaleta meia cana de pé do talude) e de ombreiras (canal de descida d'água em pedra argamassada).

Nas bordas da crista e das bermas para melhoria do sistema de drenagem superficial são executadas leiras de proteção.

Conforme descritos nos últimos relatórios de auditoria de segurança dessas barragens, o sistema extravasor atual das barragens apresentam capacidade hidráulica suficiente para trânsito de cheias associadas aos períodos de retorno de 500, 1.000 e 10.000 anos. Os estudos realizados pela empresa ENGEO mostram que as estruturas atualmente atendam as recomendações constantes na NBR 13.028 (ABNT, 14.11.2017), durante as fases de operação e fechamento do empreendimento.

As manutenções ocorrem sempre que necessário sendo atestado no RTSB e RIS de cada ano o cumprimento devido dessa ação.

Durante o período referente a este relatório não houve quaisquer anormalidade ou potencial de risco a estrutura.

## **II. Informar as ações e programas adotados para controlar, mitigar, recuperar e, quando couber, compensar impactos ambientais causados pelas obras de descaracterização:**

### ***a) Informar ações executadas do programa de manejo do patrimônio espeleológico na área afetada pelas obras de descaracterização, quando couber;***

Não aplicável, as áreas objeto do projeto de descaracterização, bem como as áreas onde são destinados os materiais são antrópicas e já devidamente licenciadas.

### ***b) Informar as ações executadas ações de resgate da fauna e da flora na área afetadas, se couber;***

Não aplicável, as áreas objeto do projeto de descaracterização, bem como as áreas onde são destinados os materiais são antrópicas e já devidamente licenciadas.

***c) Deverão ser apresentadas as ações para controle de supressão vegetal e de processos erosivos na área afetada pelas obras de descaracterização, bem como os comprovantes de regularização ambiental da atividade;***

Não aplicável, as áreas objeto do projeto de descaracterização, bem como as áreas onde são destinados os materiais são antrópicas e já devidamente licenciadas.

***d) Deverão ser apresentadas as medidas adotadas para acompanhamento e controle dos índices de qualidade do ar na área afetada pelas obras de descaracterização;***

Durante o ano de 2017 a SAFM realizou o inventário das fontes de emissões atmosféricas da mina Ponto Verde, bem como propôs Pontos de Monitoramento de Qualidade do Ar com base no Estudo de Dispersão Atmosférica, os quais foram protocolizados para avaliação junto a Gerência de Monitoramento da Qualidade do Ar e Emissões (GESAR) da FEAM. Em julho de 2018, por meio do ofício Of. GESAR DGQA FEAM SISEMA nº 18/18 o qual é apresentado na figura a seguir, a SAFM foi dispensada do Monitoramento de Qualidade do Ar, atrelado a mitigação de emissões de partículas na empresa.

Relatório trimestral - avanço do processo de descomissionamento da Barragem Central

segunda-feira, 13 de novembro de 2023

PÁG 8



Sistema Estadual de Meio Ambiente e de Recursos Hídricos  
Fundação Estadual do Meio Ambiente  
Diretoria de Gestão da Qualidade e Monitoramento Ambiental  
Gerência de Monitoramento da Qualidade do Ar e Emissões

OF.GESAR.DGQA.FEAM.SISEMA nº 18/18

Belo Horizonte, 18 de julho de 2018.

Assunto: Análise do Plano de Monitoramento da Qualidade do Ar - Condicionante nº 05 do PA COPAM nº 18804/2009/005/2014. RevLO nº 15/2016. SAFM Mineração Ltda.

Prezada Senhora,

Destacamos a finalização das análises referentes ao PMQAR apresentado por este empreendimento à GESAR/FEAM como parte do cumprimento da condicionante supracitada.

Diante do estudo apresentado foi verificado impacto na qualidade do ar da região com relação aos poluentes PTS e MP10, principalmente quanto aos valores médios de 24 horas.

Entretanto, a gerência entende não ser necessário o monitoramento da qualidade do ar nos três pontos conforme proposta do empreendimento e destaca que a melhor atuação neste caso específico será a mitigação das emissões de partículas na empresa.

Deste modo, a GESAR indica, em função dos resultados do PMQAR, a elaboração de um Plano anual de aprimoramento de medidas de mitigação da emissão de particulados em superfícies expostas e vias de tráfego, que deverá atender aos seguintes aspectos:

- Identificação georeferenciada das áreas sujeitas a erosão eólica e das vias de tráfego em seu empreendimento;
- Descrição das medidas de controle de emissão atmosférica a serem empregadas em cada uma das áreas identificadas;
- Demonstração da eficiência das tecnologias a serem aplicadas (umectação, aplicação de polímeros, revegetação, etc);
- Cronograma e frequência da aplicação de cada uma das medidas previstas;
- Identificação de relação de equipamentos e recursos necessários para a adoção das medidas propostas;
- Ações de manutenção dos equipamentos e medidas propostas;
- Capacitação de operadores e supervisores do plano.

A Sra. Kezia Martins  
Setor Ambiental - SAFM Mineração Ltda  
Fazenda Retiro Novo, s/n, Zona Rural  
Itabirito - MG  
35450-000





Apesar de ter sido dispensado o monitoramento de qualidade do ar, a SAFM apresenta anualmente o Plano Anual de Aprimoramento de Medidas de Mitigação da Emissão de Particulados, para a Gerência de Monitoramento da Qualidade do Ar e Emissões – GESAR e para a SUPRAM CM, no âmbito do processo administrativo COPAM nº 25658/2020/002/2020.

Os relatórios visam apresentar as medidas mitigadoras adotadas pela SAFM, com intuito de evitar a emissão de material particulado e também apresenta o plano de ação previsto para o próximo ano.

***e) Deverão ser apresentadas as medidas adotadas para gestão de efluentes líquidos e resíduos sólidos na área afetada pelas obras de descaracterização.***

As fontes de geração de resíduos sólidos e líquidos é refeitório, vestiário, almoxarifado, oficina de manutenção e área administrativa, todas fora da área de execução de remoção da Barragem.

- II. Apresentar os resultados de avaliação da qualidade da água no atual estágio das obras de descaracterização;**

ANEXO IV

- III. Para obras em estágio de finalização, apresentar as medidas adotadas para o manejo e a proteção do solo, dos recursos hídricos, para garantir a estabilidade geotécnica da área descaracterizada e a metodologia aplicada para recomposição da cobertura vegetal;**

Barragem ainda não se encontra em estágio de finalização.

- IV. Apresentar as medidas mitigadoras e emergenciais adotadas visando a continuidade do abastecimento público a jusante da barragem até a Zona de Autossalvamento - ZAS e Zona de Segurança Secundárias - ZSS, caso exista captação de água à jusante da estrutura.**

ANEXO IV

## 7. CUMPRIMENTO DAS RECOMENDAÇÕES DA CONSULTORIA

Este item atende ao ofício FEAM/NUBAR nº 576/2023 que orientou que os relatórios tivessem um tópico específico abordando o cumprimento das recomendações da auditoria.

A empresa auditora atestou:

*“A partir da avaliação dos dados apresentados no relatório trimestral de maio de 2023, executado pela SAFM em atendimento aos itens 3.1, 3.3 e 3.4 do Termo de Compromisso assinado, **não há recomendações** a serem feitas além daquelas já praticadas pela equipe responsável do empreendimento.”*

A empresa auditora ainda atesta que as obras de descaracterização da Barragem Central estão sendo executadas considerando as diretrizes e os prazos estabelecidos pelas legislações vigentes, em conformidade com o projeto, sequencial e cronograma executivo, no que tange a descaracterização de estruturas construídas pelo método à montante.

## 8. CONCLUSÃO

Todas as ações e medidas necessárias para cumprimento do processo de descaracterização da Barragem Central estão sendo realizados, não sendo medidos esforços para isto. Ressalta-se que há validação e comprovação das ações pelos auditores externos independentes mensalmente.

Devido ao avanço da obra de descaracterização na Barragem Central e a deposição e compactação do material removido na pilha noroeste ser diretamente dependente das condições climáticas a empresa optou, sem alterar o cronograma final, em paralisar a remoção da estrutura em período chuvoso, sendo o foco nesse período obras referentes a medidas mitigadoras para o período chuvoso. Desse modo, construiu se o vertedouro em pedra argamassada provisório e houve a extensão do canal de cintura ao longo do trimestre. Assim, em abril de 2024 as ações de remoção serão retomadas.

Todas as ações relacionadas à segurança da estrutura continuaram a serem executadas e foram reforçadas durante o trimestre, assim como orienta o manual de operação, o projeto de descaracterização e as boas práticas da engenharia de barragem. Além disso, o cronograma foi devidamente atualizado prevendo a segurança operacional em períodos chuvosos sem que o prazo final ultrapasse o estabelecido pela legislação vigente.

Relatório trimestral - avanço do processo de descomissionamento da Barragem Central	segunda-feira, 13 de novembro de 2023	PÁG 12
---	---------------------------------------	--------


## 9. ASSINATURAS

21 de novembro de 2023

---

Responsável técnico pelo projeto

Jaime Naves Branco - Engenheiro Civil-CREA nº 53.175/D



---

Responsável pela elaboração deste relatório, execução e acompanhamento do projeto de remoção da barragem

Glauco Mol Santos- Diretor Operacional e engenheiro de minas- CREA 59.885/D

-

---

Responsável técnico pelo acompanhamento do projeto

Barbara Lizandra Nascimento - Geóloga e engenheira geotécnica- CREA nº 194356-D

---

Responsável técnico pelo acompanhamento do projeto

Marcela Carolina da Cunha Cardoso Gonçalves - Engenheira de Minas especialista em geotecnia- CREA nº 252358-D

---

Responsável técnico pelo acompanhamento do projeto

Edinilson Araújo Barbosa, Engenheiro Ambiental e de Segurança do Trabalho -CREA nº 252358-D

Relatório trimestral - avanço do processo de descomissionamento da Barragem Central	segunda-feira, 13 de novembro de 2023	PÁG 13
---	---------------------------------------	--------

**ANEXO**