


ATENDIMENTO AO TERMO DE COMPROMISSO


*“RELATÓRIO TÉCNICO TRIMESTRAL DO AVANÇO
DO PROCESSO DE DESCOMISSIONAMENTO DA
BARRAGEM CENTRAL “*

ITABIRITO – MAIO DE 2024


		BARRAGEM CENTRAL
“Relatório técnico trimestral do avanço do processo de descomissionamento da Barragem Central “	N.º: 1	Folha 2
	Equipe técnica	Rev.1

Sumário

1.	INTRODUÇÃO E OBJETIVO.....	4
2.	LOCALIZAÇÃO.....	5
3.	IDENTIFICAÇÃO DA ESTRUTURA.....	7
3.1.	CLASSIFICAÇÃO – DECRETO 48.140.....	8
4.	IDENTIFICAÇÃO DO EMPREENDEDOR, EMPREENDIMENTO E EQUIPE TÉCNICA RESPONSÁVEL.....	12
5.	PROJETO DE DESCARACTERIZAÇÃO.....	16
5.1.	DESCRIÇÃO SUCINTA DA CONCEPÇÃO DO PROJETO ADOTADO.....	16
5.2.	ALTERAÇÃO DE PROJETO – TRIMESTRAL.....	17
5.3.	RISCOS GEOLÓGICO GEOTÉCNICOS ASSOCIADOS, ESPECIFICAMENTE, A IMPLANTAÇÃO DO PROJETO DE DESCARACTERIZAÇÃO.....	17
5.3.1.	<i>Monitoramento</i>	18
5.3.2.	<i>Manutenção</i>	19
6.	OBRAS DE DESCARACTERIZAÇÃO.....	21
6.1.	MEMORIAL DESCRITIVO.....	21
	<i>a) Memorial descritivo e desenhos das estruturas implantadas, removidas ou modificadas, ou informações equivalentes, bem como dispositivos de proteção ambiental.</i>	21
	<i>b) Memorial descritivo e layout das soluções geotécnicas empregadas durante as obras, incluindo a necessidade de esgotamento da água acumulada no interior da barragem e, caso haja, da infraestrutura de apoio das frentes de obras;</i> 22	
	<i>c) Descrição das estruturas e layout dos sistemas de controle ambiental dos efluentes líquidos, emissões atmosféricas e resíduos sólidos gerados no canteiro de obras e infraestrutura de apoio;</i>	23
	<i>d) Ações de movimentação de terra, incluindo localização e caracterização das áreas de empréstimo e bota-fora utilizados.</i>	23
6.2.	ASPECTOS AMBIENTAIS DAS OBRAS DE DESCARACTERIZAÇÃO:.....	90
	<i>I. Apresentar o estado das estruturas de drenagem periférica, canais de desvio da bacia de drenagem ou restabelecimento da calha do rio formado por elementos naturais, durante o atual estágio das obras de descaracterização, quando couber;</i>	90
	<i>II. Informar as ações e programas adotados para controlar, mitigar, recuperar e, quando couber, compensar impactos ambientais causados pelas obras de descaracterização:</i>	99

		BARRAGEM CENTRAL
“Relatório técnico trimestral do avanço do processo de descomissionamento da Barragem Central “	N.º: 1	Folha 3
	Equipe técnica	Rev.1


II. Apresentar os resultados de avaliação da qualidade da água no atual estágio das obras de descaracterização; ..	102
III. Para obras em estágio de finalização, apresentar as medidas adotadas para o manejo e a proteção do solo, dos recursos hídricos, para garantir a estabilidade geotécnica da área descaracterizada e a metodologia aplicada para recomposição da cobertura vegetal;	102
IV. Apresentar as medidas mitigadoras e emergenciais adotadas visando a continuidade do abastecimento público a jusante da barragem até a Zona de Autossalvamento - ZAS e Zona de Segurança Secundárias - ZSS, caso exista captação de água à jusante da estrutura	102
7. CUMPRIMENTO DAS RECOMENDAÇÕES DA CONSULTORIA	103
8. CONCLUSÃO	104
9. ASSINATURAS	105
ANEXO.....	106

		BARRAGEM CENTRAL
“Relatório técnico trimestral do avanço do processo de descomissionamento da Barragem Central “	N.º: 1	Folha 4
	Equipe técnica	Rev.1

1. INTRODUÇÃO E OBJETIVO

A SAFM Mineração LTDA, possui atualmente duas barragens denominadas Central e Aredes, as quais estão localizadas na mina Ponto Verde, situada no município de Itabirito, Minas Gerais. Estas, por serem estruturas que foram alteadas pelo método construtivo a montante, estão passando pelo processo de descaracterização, seguindo as vigências legais, portanto não fazem mais parte do processo de disposição de rejeitos. Como alternativa para deposição dos rejeitos das estruturas de contenção supracitadas a empresa licenciou a pilha Noroeste, seguindo as condicionantes fixadas no processo de licenciamento ambiental da pilha de estéril (PA COPAM nº 18804/2009/010/2018).

Conforme a Lei Federal nº12.334/2010 e a lei estadual nº 23.291/2019, todas as barragens de mineração alteadas pelo método construtivo a montante deveriam ter sido descaracterizadas até dia 25 de fevereiro de 2022, devido ao não atendimento a exigência, foi firmado um termo de compromisso entre ministério público, FEAM, SEMAD e SAFM. Assim, como partes das obrigações deste acordo, este Relatório Técnico Trimestral do Avanço do Processo de Descomissionamento da Barragem Central objetiva apresentar os avanços do processo de descomissionamento da barragem supracitada no último trimestre (março a maio de 2024) seguindo o termo de referência para acompanhamento do processo de descaracterização de barragens alteadas a montante no estado de Minas Gerais da FEAM.

	BARRAGEM CENTRAL	
“Relatório técnico trimestral do avanço do processo de descomissionamento da Barragem Central “	N.º: 1	Folha 5
	Equipe técnica	Rev.1

2. LOCALIZAÇÃO

O local denominado “Fazendo Retiro Novo”, localizado na Mina Ponto Verde encontra-se na encosta oeste da serra de Itabirito, a 60 km de Belo Horizonte e a 10 km da BR 040/MG, no município de Itabirito/MG. Partindo de Belo Horizonte, o acesso à área se dá por três vias possíveis. Em todos os casos, a distância fica próxima dos sessenta quilômetros.

No primeiro caso, parte-se da capital sentido Rio de Janeiro pela rodovia BR- 040 até o entroncamento desta com a rodovia BR-356. Ao tomar esta rota, segue-se pela mesma rodovia até a barreira da Polícia Rodoviária, já no município de Itabirito, no local conhecido popularmente como “Alto da Serra da Santa”. Deste ponto, toma-se à direita e segue-se, sentido Mina do Pico, de propriedade da Vale S.A. Passando lateralmente ao estacionamento da Mina do Pico, toma-se uma rodovia municipal não pavimentada, até o acesso à área da SAFM, bem identificado.

O segundo acesso é feito pela BR-040 até poucos metros da praça de pedágio da concessionária VIA 040, conhecida como “Praça de Itabirito” que administra a rodovia. Deste ponto, toma-se uma rodovia iniciada por trecho pavimentado e posteriormente por rodovias vicinais não pavimentadas.

O terceiro e último modo de acesso também ocorre através da BR-040. Segue-se até a mina de Várzea dos Lopes, de propriedade da Gerdau S.A. A partir daí são 5,5 quilômetros até o encontro da via com a ITA-140/ITA-320, por onde segue-se até a SAFM.

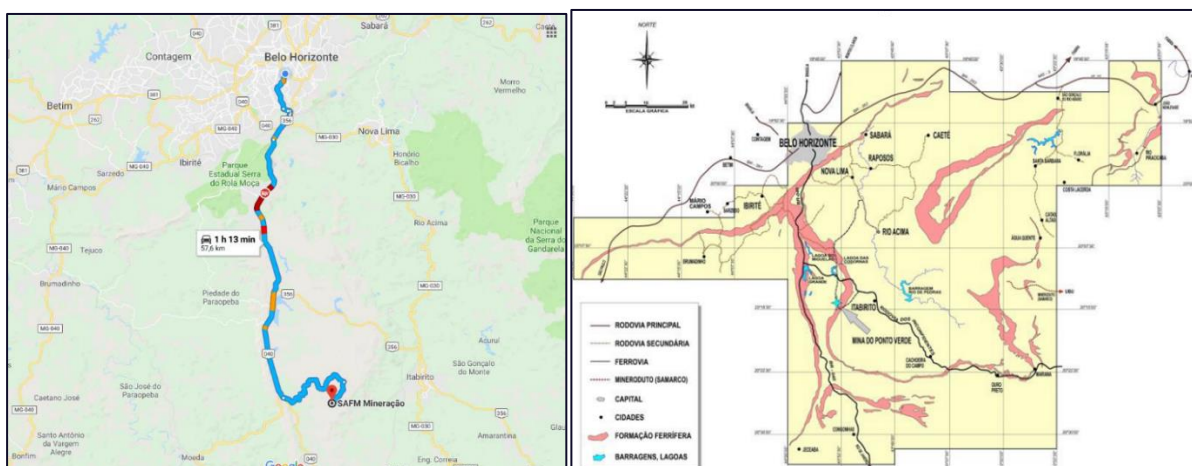



Figura 2-1: Localização da Mina Ponto Verde (seta cinza) e a de Belo Horizonte no quadrilátero ferrífero.

		BARRAGEM CENTRAL
“Relatório técnico trimestral do avanço do processo de descomissionamento da Barragem Central “	N.º: 1	Folha 6
	Equipe técnica	Rev.1

A Barragem Central está localizada aproximadamente nas coordenadas SIRGAS 615.396E e 7.757.923N. Esta barragem apresenta método construtivo a montante.

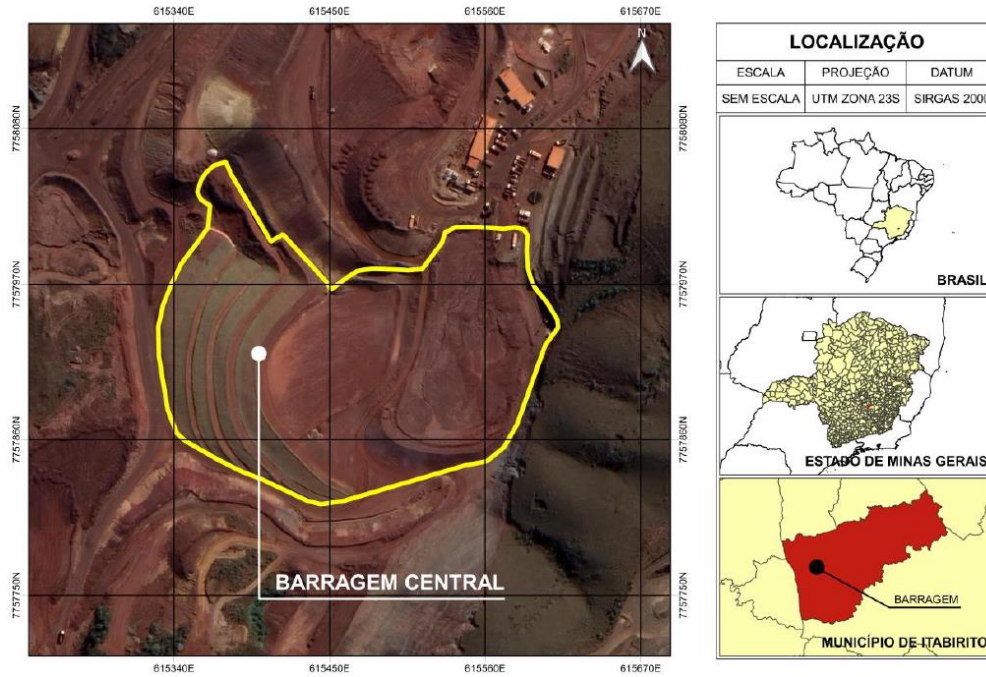



Figura 2-2: Mapa com a localização e delimitação em escala de detalhe da Barragem Central (Datum Sirgas 2000).


		BARRAGEM CENTRAL
"Relatório técnico trimestral do avanço do processo de descomissionamento da Barragem Central"	N.º: 1	Folha 7
	Equipe técnica	Rev.1

3. IDENTIFICAÇÃO DA ESTRUTURA

A Barragem de Central foi utilizada para o processo de disposição de parte dos rejeitos originados das instalações de tratamento da Mina Ponto Verde, atualmente as estruturas encontram-se em processo de descaracterização. As principais características técnicas referentes às barragens, estão apresentadas nas tabelas a seguir:

Tabela 3-1 – Informações técnicas – Barragens Central


DADOS GERAIS	
Nome da Barragem	Barragem Central
Empreendedor	SAFM
Entidade fiscalizadora	ANM / FEAM
Idade da Barragem	9 anos (Ano: 2014) – a partir do início da operação
Situação Operacional	Paralisada em meados de 2018
Finalidade	Disposição de Rejeitos
Empresa Projetista	ENGEO
LOCALIZAÇÃO	
Município	Itabirito/MG
Coordenadas Norte e Leste	UTM N = 7.757.921 m; E = 615.400 m (24S)
BARRAGEM	
Tipo	Barragem em aterro compactado
Método Construtivo	Método alteamento a montante
Cota Atual da Crista	1.300,00 m
Altura Máxima Atual da Barragem	20,00 m (1.305~1.280)
Comprimento Atual da Crista	182,00m
Inclinação entre Bermas	1V:2,35H
Inclinação Geral	1V:3H

		BARRAGEM CENTRAL	
"Relatório técnico trimestral do avanço do processo de descomissionamento da Barragem Central "	N.º:		Folha
	1		8
	Equipe técnica		Rev.1

CARACTERÍSTICAS GEOLÓGICAS REGIONAIS	
Fundação	O solo da área de implantação da barragem é constituído, predominantemente, por solo residual constituído de areia siltosa com passagem de alteração e itabirito, compacta a muito compacta, com espessura de 5,00 m.
Suscetibilidade a escorregamento de taludes do reservatório	Não há
RESERVATÓRIO	
Cota Máxima para NA	Reservatório encontra-se completamente utilizado, com rejeito em cota mantendo a borda livre de 1,0 metro estabelecida no projeto de descaracterização. Modelo de avaliação de segurança hidráulica considerou que, em caso de chuva de projeto, a lâmina de água formada será escoada pelo extravasor logo em seguida. Portanto, não há cota máxima para NA, uma vez que o rejeito já ocupa todo o reservatório, e não há aumento da área do reservatório, uma vez que não há cota máxima para o NA.
Área do Reservatório no NA Máximo Normal	

3.1. Classificação – Decreto 48.140

Em nível estadual a classificação é realizada de acordo com o Decreto nº 48.140, de 25 de fevereiro de 2021. Os critérios de pontuação estabelecidos neste Decreto assemelham-se àqueles aplicáveis à PNSB, com algumas diferenças de valores para alguns critérios, conforme a seguir apresentado, em atendimento ao Termo de Referência para a Elaboração do Relatório Técnico de Auditoria de Segurança de Barragens, publicado pela FEAM em 2020. Importante ressaltar que a atualização da mancha de ruptura hipotética encontra-se na fase final de revisão do relatório e que assim que este

		BARRAGEM CENTRAL
"Relatório técnico trimestral do avanço do processo de descomissionamento da Barragem Central"	N.º: 1	Folha 9
	Equipe técnica	Rev.1

estiver finalizado a classificação da estrutura irá ser reduzida. No próximo trimestre será apresentado a atualização.

Tabela 3-2: Classificação quanto à Categoria de Risco da Barragem Central.

Quadro	Valor	Pontuação
1.1 – Características Técnicas		13
1.1 (a) Altura	10m ≤ Altura ≤ 30m	1
1.1 (b) Comprimento	50m < Comprimento < 200m	2
1.1 (c) Vazão de Projeto	CMP- (Cheia Máxima Provável) ou Decamilenar	0
1.1 (d) Método Construtivo	Estrutura alteada a montante	10
1.1 (e) Auscultação	Existe instrumentação de acordo com o projeto técnico	0
1.2 – Estado de Conservação		0
1.2 (f) Confiabilidade das Estruturas Extravasoras	Estruturas civis bem mantidas e em operação normal /barragem sem necessidade de estruturas extravasoras	0
1.2 (g) Percolação	Percolação totalmente controlada pelo sistema de drenagem	0
1.2 (h) Deformações e Recalques	Não existem deformações e recalques com potencial de comprometimento da segurança da estrutura	0
1.2 (i) Deterioração dos Taludes / Paramentos	Não existe deterioração de taludes e paramentos	0
1.3 – Plano de Segurança da Barragem		0
1.3 (j) Documentação de Projeto	Projeto executivo e "como construído"	0
1.3 (k) Estrutura Organizacional e Qualificação dos Profissionais na Equipe de Segurança da Barragem	Possui unidade administrativa com profissional técnico qualificado responsável pela segurança da barragem	0
1.3 (l) Manuais de Procedimentos para inspeções de Segurança e Monitoramento	Possui manuais de procedimentos para Inspeção, monitoramento e operação	0

"Relatório técnico trimestral do avanço do processo de descomissionamento da Barragem Central "	N.º:	Folha
	1	10
	Equipe técnica	Rev.1


Quadro	Valor	Pontuação
1.3 (m) Plano de Ação Emergencial PAE	Possui PAE	0
1.3 (n) Relatórios de inspeção e monitoramento da instrumentação e de Análise de Segurança	Emite regularmente relatórios de inspeção e monitoramento com base na instrumentação e de Análise de Segurança	0

Tabela 3-3: Classificação quanto ao Potencial de Dano Ambiental - PDA da Barragem Central.

Parâmetro	Classificação	Pontuação
Volume Total do Reservatório	MUITO PEQUENO < = 1 milhão m ³	0
Existência de população a Jusante	POUCO FREQUENTE (Não existem pessoas ocupando permanentemente a área afetada a jusante da barragem, mas existe estrada vicinal de uso local)	3
Impacto ambiental	MUITO SIGNIFICATIVO (Barragem armazena rejeitos ou resíduos sólidos classificados na Classe II A – Não Inertes, segundo a NBR 10004 da ABNT) (8)	8
Impacto socioeconômico	INEXISTENTE (Não existem quaisquer instalações na área afetada a jusante da barragem)	0
Somatório		11

Tabela 3-4: Classificação da Barragem Central.

Parâmetro	Faixa	Pontuação
Categoria de Risco (13 + 3 + 0) = 16	CRI >= 65 ou EC = 10 Alto	Baixo
	37 < CRI < 65 Médio	
Potencial de Dano Ambiental (1 + 3 + 8 + 0) = 12	CRI <= 37 Baixo	Médio
	DPA >= 13 Alto	
	7 < DPA < 13 Médio	


		BARRAGEM CENTRAL
“Relatório técnico trimestral do avanço do processo de descomissionamento da Barragem Central “	N.º: 1	Folha 11
	Equipe técnica	Rev.1

Parâmetro	Faixa	Pontuação
	DPA <= 7 Baixo	

A Barragem Central, com base na classificação acima, foi enquadrada como estrutura de **Classe C**, conforme apresentada na tabela abaixo, que relaciona a classificação quanto a Categoria de Risco e Dano Potencial Ambiental.

Tabela 3-5: Matriz de Categoria de Risco e Potencial de Dano Ambiental Associado.

CATEGORIA DE RISCO	POTENCIAL DE DANO AMBIENTAL		
	ALTO	MÉDIO	BAIXO
ALTO	A	B	C
MÉDIO	B	C	D
BAIXO	B	C	E

		BARRAGEM CENTRAL
"Relatório técnico trimestral do avanço do processo de descomissionamento da Barragem Central"	N.º: 1	Folha 12
	Equipe técnica	Rev.1

4. IDENTIFICAÇÃO DO EMPREENDEDOR, EMPREENDIMENTO E EQUIPE TÉCNICA RESPONSÁVEL


A SAFM MINERAÇÃO LTDA está registrada no Cadastro Nacional de Pessoas Jurídicas sob nº 09.325.670/0002-33, no local denominado Fazenda Retiro Novo, S/Nº, Zona Rural, Itabirito/MG - CEP 35.450-000.

Tabela 4-1: Dados do Empreendedor

IDENTIFICAÇÃO DO EMPREENDEDOR			
Nome: SAFM Mineração LTDA			
CPF / CNPJ: 09.325.670/0001-52			UF: MG
Endereço: Av. Barão Homem de Melo, 4494 - Sala 710 e 711. Bairro Estoril			Caixa Postal: x
Município: Belo Horizonte	Distrito ou localidade: x	UF: MG	CEP: 30130-009
Fone: (31) 3281-87777	E-mail: glauco.mol@safm.com.br		

IDENTIFICAÇÃO DO EMPREENDIMENTO			
(x) Mesmos dados do Empreendedor – caso positivo, não é necessário preencher os campos abaixo			
Nome: SAFM Mineração LTDA			
CPF / CNPJ: 09.325.670/0002-33	Identidade: x	Órgão Expedidor: x	UF: x
Endereço: Fazenda Retiro Novo S/N			Caixa Postal:
Município: Itabirito	Distrito ou localidade: Zona Rural	UF: MG	CEP: 35450-000
Fone: (31) 3281-8777	E-mail: glauco.mol@safm.com.br		

IDENTIFICAÇÃO DO RESPONSÁVEL TÉCNICO PELA BARRAGEM DO EMPREENDIMENTO	
Nome: Glauco Mol Santos	
Formação Profissional: Engenheiro de Minas	Cargo: Diretor de Operações
Fone: (31) 3281-8777/+55 31 98418-3666	E-mail: glauco.mol@safm.com.br
CREA 59.885/D	

		BARRAGEM CENTRAL	
“Relatório técnico trimestral do avanço do processo de descomissionamento da Barragem Central “	N.º:		Folha
	1		13
	Equipe técnica		Rev.1

IDENTIFICAÇÃO DO RESPONSÁVEL PELOS PROJETOS DE DESCARACTERIZAÇÃO			
Nome: Jaime Naves Branco			
Formação Profissional: Engenheiro Civil		Nº da ART*: 142019000005724215	
Fone: (31) 3337-8875	E-mail: engeo@engeominas.com		
CREA 53.175/D	Projetista e elaboração do projeto de descaracterização		
IDENTIFICAÇÃO DO RESPONSÁVEL PELA EXECUÇÃO E ACOMPANHAMENTO DA OBRA DE DESCARACTERIZAÇÃO			
Nome: Glauco Mol Santos			
Formação Profissional: Engenheiro de Minas		Nº da ART*: MG20210415315	
Fone: (31) 3281-8777/+55 31 98418-3666	E-mail: glauco.mol@safm.com.br		
CREA 59.885/D			

IDENTIFICAÇÃO DO RESPONSÁVEL PELO ACOMPANHAMENTO DA OBRA DE DESCARACTERIZAÇÃO			
Nome: Bárbara Lizandra Nascimento			
Formação Profissional: Geólogo com especialização em engenharia de geotecnia e engenharia de geotecnia, segurança de barragem e pilhas		Nº da ART*: MG20232294805	
Fone: (31) 3281-8777/+55 31 99907-0255	E-mail: glauco.mol@safm.com.br		
CREA 194356/D			


		BARRAGEM CENTRAL	
“Relatório técnico trimestral do avanço do processo de descomissionamento da Barragem Central “		N.º:	Folha
		1	14
		Equipe técnica	Rev.1

Tabela 4-2: Equipe técnica responsável pelos projetos de descaracterização e avaliação de impactos do mesmo

Nome	Formação acadêmica	Registro de Classe	Nº ART ou equivalente *	Nº CTF/AIDA - IBAMA *	Responsabilidade
Jaime Naves Branco	Engenheiro Civil	14028874 00	MG 1402887400		Elaboração do estudo de descaracterização das barragens Central e Arede
Edinilson Araújo Barbosa	Engenheiro Ambiental e de Segurança do Trabalho.	99910-D	MG2022159 0999	2369766	Responsável pelo setor de meio ambiente, socioeconômico, biótico, programas de controle e avaliação de impactos.
Barbara Lizandra Nascimento	Geóloga e Engenheira de Geotecnia	194356-D	MG2022157 3279	6402788	Projeto de descaracterização, caracterização das atividades, programas de controle e avaliação de impactos.
Marcella Carolina da Cunha Cardoso Gonçalves	Engenheira de Minas	252358-D	MG2022159 7582	8237926	Projeto de descaracterização, caracterização das atividades, programas de controle e avaliação de impactos.
Mauro Lucio Teixeira Junior	Engenheiro de Minas	234030-D	MG2022159 9191	8238219	Projeto de descaracterização, caracterização das atividades, programas de controle e avaliação de impactos.
Amanda Gabriela Almeida Ribeiro	Geóloga	249477-D	MG2022160 2993	8238259	Meio Físico, caracterização das atividades, programas de controle e avaliação de impactos.

*ANEXO I



		BARRAGEM CENTRAL	
“Relatório técnico trimestral do avanço do processo de descomissionamento da Barragem Central “		N.º:	Folha
		1	15
		Equipe técnica	Rev.1

Tabela 4-3: Identificação da equipe técnica responsável pela execução e/ou da obra de descaracterização

Nome	Formação acadêmica	Registro de Classe	Nº ART ou equivalente *	Nº CTF/AIDA-IBAMA *	Responsabilidade
Glauco Mol Santos	Engenheiro de minas com MBA em segurança do trabalho	CREA 59.885/D	Anexo		Gestor e responsável pela aderência do projeto de descaracterização das barragens assim como verificação da estabilidade geotécnica
Edinilson Araújo Barbosa	Engenheiro Ambiental e de Segurança do Trabalho.	99910-D	Anexo	2369766	Responsável pelo setor de meio ambiente, socioeconômico, biótico, programas de controle e avaliação de impactos.
Barbara Lizandra Nascimento	Geóloga especialista em Master em geotecnia e geotecnia, segurança de barragens e pilhas	194356-D	Anexo	6402788	Responsável pela aderência do projeto de descaracterização das barragens assim como verificação da estabilidade geotécnica das mesmas
Marcela Carolina da Cunha Cardoso Gonçalves	Engenheira de Minas especialista em geotecnia	252358-D	anexo	8237926	Equipe de inspeção e monitoramento geotécnico.

*ANEXO I

		BARRAGEM CENTRAL
“Relatório técnico trimestral do avanço do processo de descomissionamento da Barragem Central “	N.º: 1	Folha 16
	Equipe técnica	Rev.1

5. PROJETO DE DESCARACTERIZAÇÃO

5.1. DESCRIÇÃO SUCINTA DA CONCEPÇÃO DO PROJETO ADOTADO

O descomissionamento proposto para a barragem foi baseado principalmente em estudos geotécnicos e hidrológico-hidráulicos, de tal modo a garantir condições seguras tanto quanto à estabilidade da área, bem como passagem das águas no descomissionamento do sistema.

O reservatório atual da estrutura é de 19.553,90 m² e vem sendo removida em fatias horizontais de 4 metros de espessura (altura adequada para uma carregadeira), deixando taludes à montante com inclinação de 1V:2H (aproximadamente 26º) e 8 metros de altura máxima, entre bermas de 5 metros de largura, alcançando o terreno natural.

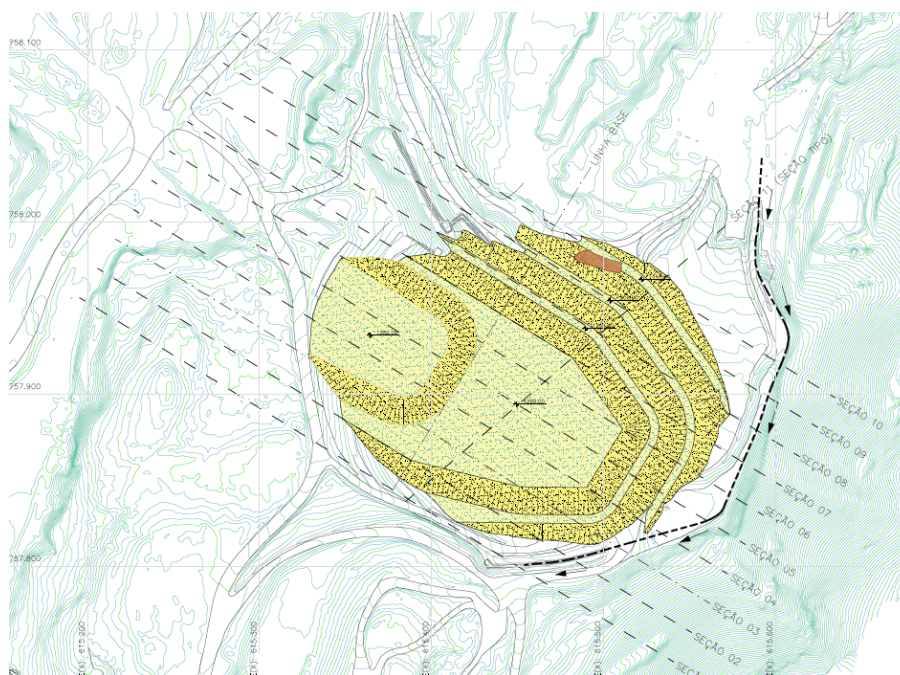



Figura 5-1: Delimitação da área a ser reconformada.

A Figura a seguir apresenta uma seção tipo da Barragem Central com o sentido e a ordem do descomissionamento.

		BARRAGEM CENTRAL
“Relatório técnico trimestral do avanço do processo de descomissionamento da Barragem Central “	N.º: 1	Folha 17
	Equipe técnica	Rev.1

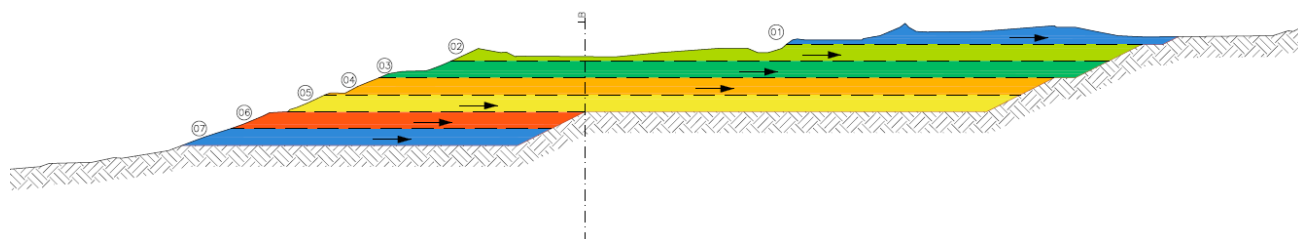


Figura 5-2: Etapas de descomissionamento

A remoção ocorrerá em fatias horizontais, escavando-se os finos presentes na barragem. A remoção dos finos ocorrerá até que se atinja o terreno natural.

A cada remoção do maciço/ reservatório, deverá ser preservado o bordo livre de pelo menos 1,0 metro, preferencialmente direcionando ao vertedor em calha na ombreira direita, objetivando manter-se o mesmo cenário de circulação dos deflúvios pluviais sobre os remanescentes da barragem assoreada, até que a mesma seja totalmente removida, ficando a área mais próxima do terreno natural.


Os materiais retirados, estéreis do maciço e rejeitos sólidos do reservatório serão transportados e depositados na Pilha Noroeste, que será implantada em área de propriedade da SAFM, localizada a aproximadamente a 3,0 km da Mina Ponto Verde, com sistema de vias de ligação já implantado e em uso por outras empresas. A saber, a Pilha Noroeste armazenará também os rejeitos produzidos nas instalações de beneficiamento e os estéreis gerados nas frentes de lavra.

5.2. ALTERAÇÃO DE PROJETO – TRIMESTRAL

Não houve alteração no projeto de descaracterização da Barragem Central neste semestre.

5.3. RISCOS GEOLÓGICO GEOTÉCNICOS ASSOCIADOS, ESPECIFICAMENTE, A IMPLANTAÇÃO DO PROJETO DE DESCARACTERIZAÇÃO.

Não há risco geológico geotécnico associado a implantação do projeto. Ressalta-se que o projeto de descomissionamento da barragem foi elaborado considerando solução que gere redução na frequência de manutenção e nos riscos geotécnicos associados à **percolação, erosão e estabilidade**. Entretanto até que o

		BARRAGEM CENTRAL
“Relatório técnico trimestral do avanço do processo de descomissionamento da Barragem Central “	N.º: 1	Folha 18
	Equipe técnica	Rev.1

ambiente atinja a estabilidade geotécnica e ambiental, o programa de **manutenção e monitoramento** será executado a fim de evitar os riscos supracitados.

5.3.1. Monitoramento

Conforme relatório externo tanto o rejeito quanto o maciço não são susceptíveis a liquefação e a fim de detectar eventuais e/ou potenciais anomalias que possam, na sua evolução, colocar em risco a segurança da barragem deve-se **manter o monitoramento** existente até o final do processo de descomissionamento atentando-se a:

- Inspeção visual, considerando os seguintes aspectos: acessos, maciço da barragem, crista, bermas, taludes, reservatório, extravasor e sistema de drenagem;
- Leitura dos instrumentos de monitoramento: PZ's e INA.

Os níveis de pressão internos e da fundação da barragem serão monitorados por meio das leituras dos piezômetros (PZ's) e INAS instalados ao longo de seções críticas da barragem.

A frequência das leituras deverá ocorrer, no mínimo **quinzenalmente** no período seco e **semanalmente** no período chuvoso, acompanhando as inspeções visuais *in loco*. Para controle dos resultados, as leituras dos instrumentos deverão ser lançadas em tabelas e gráficos, e comparadas em conjunto e individualmente com os níveis de segurança definidos em **Carta de Risco** que deverá ser atualizada para cada fase de desmonte da barragem.

Ressalta-se que a frequência apresentada neste plano deve ser entendida como mínimas, sendo intensificadas sempre que forem observadas leituras dos instrumentos que superem os valores de atenção ou outras ocorrências excepcionais que resultem em variações acentuadas de leituras.

Em caso de algum instrumento apresentar leitura anômala, deve-se intensificar a frequência de leitura deste instrumento, assim como as inspeções no local, até que se descubra o motivo que a gerou, voltando à frequência normal após a solução do problema.

As inspeções *in loco* na barragem, com preenchimento de *check-lists*, deverão observar o estado de conservação das estruturas, acompanhada de cadastro fotográfico.

"Relatório técnico trimestral do avanço do processo de descomissionamento da Barragem Central"	N.º: 1	Folha 19
	Equipe técnica	Rev.1

INSPEÇÃO PERIÓDICA DE TALUDES

Área ativa: SM NÃO

Área: DATA DA INSPEÇÃO: _____ INSPECIONADO POR: _____

Tipo de Inspeção: Periódica Especial OBS: _____

FSICA

1 - SITUAÇÃO GERAL DO TALUDE

1.1- Condições de acesso BCM REGULAR DEFIC. OBS: _____

1.2- Revestimento da berm BCM REGULAR DEFIC. OBS: _____

1.3- Dispositivos de drenagem BCM REGULAR DEFIC. OBS: _____

2 - TALUDES E BERMAS

2.1- Trincas Identificadas SM NÃO

Térça	Comp.(m)	Aber.(m)	Longit. / Transv.	Local	Obs:
T1					
T2					
T3					

2.2- Recalques Identificados SM NÃO

Recalque	Abatimento (m)	Local	Obs:
R1			
R2			
R3			

2.3- Surgência d'água identificada SM NÃO

Surgência	Local	Obs:
S1		
S2		
S3		

2.4- Erosões Superficiais SM NÃO

Erosão	Local	Obs:
E1		
E2		
E3		

2.5- Ruptura no Talude SM NÃO

Ruptura	Local	Obs:

3- INSTRUMENTAÇÃO

Acesso BCM REGULAR DEFIC. OBS: _____

Condições Instrumentos BCM REGULAR DEFIC. OBS: _____

4- COMENTÁRIOS GERAIS

PG - 01

QUADRO 3 - MATRIZ DE CLASSIFICAÇÃO QUANTO À CATEGORIA DE RISCO (RESÍDUOS E REJEITOS)

L2 - ESTADO DE CONSERVAÇÃO - EC


Confiabilidade das Estruturas Extravasadoras(k)	Percolação(l)	Deformações e Recalques(m)	Deterioração dos Taludes / Paramentos(n)	Drenagem Superficial(o)
Estruturas civis bem mantidas e em operação normal /barragem sem necessidade de estruturas extravasadoras (0) ✓	Percolação totalmente controlada pelo sistema de drenagem (0) ✓	Não existem deformações e recalques com potencial de comprometimento da segurança da estrutura (0) ✓	Não existe deterioração de taludes e paramentos (0) ✓	Drenagem superficial existente e operante (0) ✓
Estruturas com problemas identificados e medidas corretivas em implantação (3)	Umidade ou surgência nas áreas de jusante, paramentos, taludes e ombreiras estáveis e monitorados (3)	Existência de trincas e abatimentos com medidas corretivas em implantação (2)	Falhas na proteção dos taludes e paramentos, presença de vegetação arbustiva (2)	Existência de trincas e/ou abatimentos com medidas corretivas em implantação (2)
Estruturas com problemas identificados e sem implantação das medidas corretivas necessárias, sem restrição operacional e extravasar com capacidade plena (6)	Umidade ou surgência nas áreas de jusante, paramentos, taludes ou ombreiras sem implantação das medidas corretivas necessárias (6)	Existência de trincas e abatimentos sem implantação das medidas corretivas necessárias (6)	Erosões superficiais, ferragem exposta, presença de vegetação arbórea, sem implantação das medidas corretivas necessárias. (6)	Existência de trincas e/ou assoreamento e/ou abatimentos sem medidas corretivas em implantação (4)
Estruturas com problemas identificados, com redução de capacidade vertente e sem medidas corretivas (10)	Surgência nas áreas de jusante com carreamento de material ou com vazão crescente ou infiltração do material contido, com potencial de comprometimento da segurança da estrutura (10)	Existência de trincas, abatimentos ou escorregamentos, com potencial de comprometimento da segurança da estrutura (10)	Depressões acentuadas nos taludes, escorregamentos, sulcos profundos de erosão, com potencial de comprometimento da segurança da estrutura (10)	Drenagem superficial inexistente (5)

Figura 5-3: Modelo de Ficha de Inspeção Periódica da Barragem.

5.3.2. Manutenção

A manutenção da área terá como propósito a conservação da sua integridade, podendo ser preventiva ou corretiva. A manutenção preventiva tem por finalidade impedir a deterioração e, portanto, coibir a ocorrência e progressão de danos futuros às estruturas da área de interesse, enquanto na corretiva a ação visa reparar danos existentes causados tanto por agentes externos, quanto por variações de deformações da barragem.


Além disso, a **manutenção** deverá ser realizada e terá como propósito a conservação da sua integridade, podendo ser preventiva ou corretiva. A manutenção preventiva tem por finalidade impedir a deterioração e, portanto, coibir a ocorrência e progressão de danos futuros às estruturas da área de interesse, enquanto na corretiva a ação visa reparar danos existentes causados tanto por agentes externos, quanto por variações de deformações da barragem.

	BARRAGEM CENTRAL	
“Relatório técnico trimestral do avanço do processo de descomissionamento da Barragem Central “	N.º: 1	Folha 20
	Equipe técnica	Rev.1

A seguir evidências de algumas das manutenções no sistema de drenagem a jusante da barragem Central realizada neste trimestre.



Figura 5-4: Alguma das manutenções realizadas na Barragem Central

		BARRAGEM CENTRAL
“Relatório técnico trimestral do avanço do processo de descomissionamento da Barragem Central “	N.º: 1	Folha 21
	Equipe técnica	Rev.1

6. OBRAS DE DESCARACTERIZAÇÃO

6.1. MEMORIAL DESCRITIVO

a) Memorial descritivo e desenhos das estruturas implantadas, removidas ou modificadas, ou informações equivalentes, bem como dispositivos de proteção ambiental.

Não houve necessidade de implantar remover ou modificar estruturas no processo de descaracterização da barragem. Como dispositivo de proteção ambiental a vegetação se desenvolveu e cresceu ao longo dos taludes remanescentes. As evidências são apresentadas a seguir:



Figura 6-1: Imagem do dia 15/05/2024. Taludes remanescente com vegetação.




		BARRAGEM CENTRAL
“Relatório técnico trimestral do avanço do processo de descomissionamento da Barragem Central “	N.º: 1	Folha 22
	Equipe técnica	Rev.1




Figura 6-2: Desenvolvimento da vegetação nos taludes remanescentes da Barragem Central.

b) Memorial descritivo e layout das soluções geotécnicas empregadas durante as obras, incluindo a necessidade de esgotamento da água acumulada no interior da barragem e, caso haja, da infraestrutura de apoio das frentes de obras;

Neste trimestre a Barragem Central permaneceu nas mesmas condições do período anterior. Como ressaltado em relatórios anteriores a SAFM Mineração não opera na descaracterização das estruturas no período chuvoso. Estabelecido o período seco, ou seja, abril de 2024, a empresa optou em retornar e ampliar os esforços, técnicos e financeiros, na remoção da Barragem Aredes. Essa estratégia permite um percentual maior de avanço da remoção ao longo do ano, como já observado e comprovados em relatórios anteriores uma vez que os equipamentos demandam tempo para se locomover assim como a necessidade da instalação básica temporário a cada permuta de local.

Além disso, a segurança operacional também aumenta, uma vez que o sistema hidráulico da Barragem Central é reforçado com extravasor temporário em pedra argamassada e terá seus níveis rebaixados de uma única vez. Assim, com essa metodologia, a expectativa é de remover a estrutura de contenção de rejeito por completo ainda este ano, como cronograma apresentado anexo.

		BARRAGEM CENTRAL
“Relatório técnico trimestral do avanço do processo de descomissionamento da Barragem Central “	N.º: 1	Folha 23
	Equipe técnica	Rev.1

c) Descrição das estruturas e layout dos sistemas de controle ambiental dos efluentes líquidos, emissões atmosféricas e resíduos sólidos gerados no canteiro de obras e infraestrutura de apoio;

A única estrutura presente na obra de remoção da barragem refere-se aos banheiros químicos, situados na coordenada SIRGAS2000 - 23S 615462.48/ 7757827.75. A empresa leva o efluente sanitário dos banheiros químicos para tratamento na estação de tratamento de esgotos do SAAE de Itabirito/MG. A estação de tratamento de esgoto do município possui as etapas que seguem: Tratamento preliminar (gradeamento, desarenação manual, aferição de vazão), Tratamento primário (peneira estática e reatores UASB), tratamento secundário (filtros biológicos percoladores e decantadores secundários), leitos de secagem, valas de aterro para a disposição final dos resíduos, elevatória de recirculação de lodo e do efluente final, bem como casa de administrativa e laboratório.

d) Ações de movimentação de terra, incluindo localização e caracterização das áreas de empréstimo e bota-fora utilizados.

A movimentação do material removido da barragem é executada com escavadeiras e retroescavadeiras que preenchem os caminhões direcionados a pilha noroeste onde são devidamente espalhados e compactados. O processo de licenciamento ambiental da Pilha de Rejeitos Noroeste foi devidamente formalizado junto a SUPRAM CM em 06/12/2018 – **PA COPAM Nº 18804/2009/010/2018.**

Essa pilha, denominada Pilha Noroeste é implantada em área de propriedade da SAFM, localizada a aproximadamente 3,0 km da Mina Ponto Verde, com sistema de vias de ligação já implantado e em uso por outras empresas.

"Relatório técnico trimestral do avanço do processo de descomissionamento da Barragem Central "	N.º:	Folha
	1	24
	Equipe técnica	Rev.1

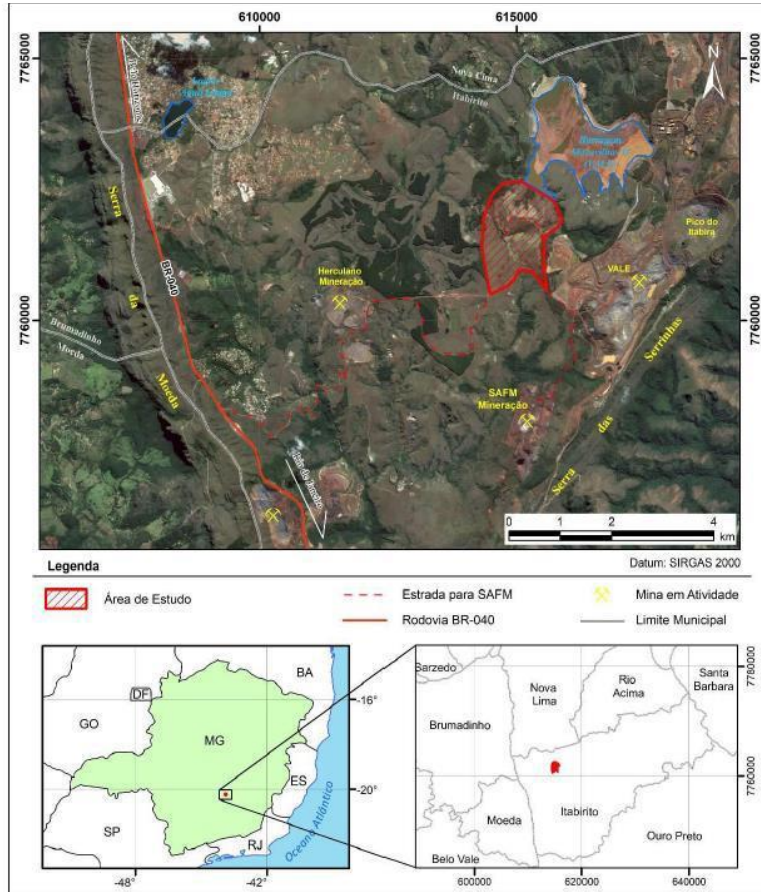



Figura 6-3: Localização do empreendimento SAFM Mineração e da pilha noroeste.

O local de implantação da Pilha Noroeste está localizado aproximadamente nas coordenadas SIRGAS 2000 7.761.500N e 615.200E.

Pilha Noroeste

O projeto executivo da Pilha Noroeste foi baseado em documentos e informações: relatório de investigações geológico-geotécnicas; relatório de resultados de ensaios geotécnicos de laboratório; relatório de caracterização física da área de pilha rejeito/estéril, e; levantamento topográfico com curvas de nível espaçadas em 1,0 m.

Para a avaliação geotécnica da fundação da pilha, inicialmente foi executada uma campanha de sondagem SPT para investigação dos solos de fundação e suporte da pilha. Foram executados no total de 11 furos SPT. Posteriormente foram executados 06 (seis) poços de investigação geotécnica com diâmetro de 1 metro, e

		BARRAGEM CENTRAL
“Relatório técnico trimestral do avanço do processo de descomissionamento da Barragem Central “	N.º: 1	Folha 25
	Equipe técnica	Rev.1

coletadas (seis) amostras indeformadas do tipo bloco, com as quais foram realizados os ensaios de laboratório a fim de analisar o comportamento da fundação da Pilha Noroeste.


A pilha foi projetada para ser instalada sobre talvegue que funcionava como canal de drenagem natural. Foi executado um sistema de dreno de fundo para manter a continuidade o fluxo de escoamento natural após o aterramento da área com a implantação da pilha, para garantir a sua própria integridade em função das águas de percolação e de infiltração das chuvas.

A etapa inicial da construção da pilha correspondeu à execução do dreno de fundo e enrocamento de pé, construídos no período seco de 2022.

As características gerais de projeto da PDER Noroeste são:

- área de ocupação de 40,0 ha;
- capacidade volumétrica de 15.087.795,33 m³;
- altura da pilha de 130,0 m;
- inclinação geral da pilha de 1V:2,58H (21,13°);
- altura máxima dos taludes de 10,0 m;
- largura das bermas mínima de 6,00 m;
- inclinação dos taludes de 1,0V:2,0H (26,6°);
- material a ser disposto composto de rejeito de minério de ferro (proveniente de filtragem e de empilhamento de rejeitos desaguados) e estéril da mina e;
- fundação em solo residual e saprólito.

O empilhamento dos materiais teve início no dreno de pé executado em enrocamento, na cota de elevação 1.335,00 m e finalizará na crista de cota de El. 1.460,00 m, ficando, assim, a pilha com uma altura final de 130,00 m.

		BARRAGEM CENTRAL
“Relatório técnico trimestral do avanço do processo de descomissionamento da Barragem Central “	N.º: 1	Folha 26
	Equipe técnica	Rev.1


Conjuntamente, até alcançar o platô final na El. 1.460,00 m, esta estrutura possuirá 12 bermas intermediárias, sendo a primeira localizada na cota de El 1.240,00 m e os taludes entre cada uma delas possuindo 10 m de altura. As inclinações dos taludes parciais de jusante são de 1V:2H, entre bermas, e a inclinação do talude geral da estrutura é de 1V:2,58H.

O quadro 6 apresenta o resumo das características principais de projeto da pilha.

Tabela 6-1: Características Principais da Pilha

DADOS GERAIS	
Finalidade	Disposição de rejeito desaguado e estéril da mina
Área de ocupação	40 hectares
Volume de acumulação total	15.088 mil m ³
Altura máxima final	130,00 m (el.1460-elv 1330)
Largura mínima de berma	6,00 m
Altura máxima dos bancos	10,00 m
Inclinação dos taludes entre Bermas	1V : 2H ou 26,56°
Inclinação geral do talude	1V : 2,58H ou 21,13°
Largura mínima das rampas de acesso	8,00 m
Inclinação máxima de rampas de acesso	10 %
Drenagem Interna	Dreno de fundo constituído por um núcleo drenante de enrocamento de blocos de rocha, brita #2, brita #0 e manta geotêxtil; Dreno de pé constituído de enrocamento de rocha; Dreno interno de offset composto por uma seção quadrada de 80x80 cm de areia grossa, e seu eixo central portando de tubo tipo KANANET, 2.1/2", de diâmetro externo de 67 mm e diâmetro interno de 59,5 mm, envolto por uma manta geotêxtil do tipo “Camisinha”
Drenagem Superficial	Dispositivos de drenagem superficial: Canaleta de rampa; Sarjeta de berma; Canaleta de offset; Canaleta superior; Canaleta de passagem de offset; Escada de descida d’água; Canaleta de Passagem de berma; Canaleta do final da escada.


Fonte: Engeo (2020).

		BARRAGEM CENTRAL
“Relatório técnico trimestral do avanço do processo de descomissionamento da Barragem Central “	N.º: 1	Folha 27
	Equipe técnica	Rev.1

DADOS GERAIS	
Finalidade	Disposição de rejeito desaguado e estéril da mina
Área de ocupação	40 hectares
Volume de acumulação total	15.088 mil m ³
Altura máxima final	130,00 m (el.1460-elv 1330)
Largura mínima de berma	6,00 m
Altura máxima dos bancos	10,00 m
Inclinação dos taludes entre Bermas	1V : 2H ou 26,56°
Inclinação geral do talude	1V : 2,58H ou 21,13°
Largura mínima das rampas de acesso	8,00 m
Inclinação máxima de rampas de acesso	10 %
Drenagem Interna	Dreno de fundo constituído por um núcleo drenante de enrocamento de blocos de rocha, brita #2, brita # 0 e manta geotêxtil; Dreno de pé constituído de enrocamento de rocha; Dreno interno de offset composto por uma seção quadrada de 80x80 cm de areia grossa, e seu eixo central portando de tubo tipo KANANET, 2.1/2", de diâmetro externo de 67 mm e diâmetro interno de 59,5 mm, envolto por uma manta geotêxtil do tipo “Camisinha”
Drenagem Superficial	Dispositivos de drenagem superficial: Canaleta de rampa; Sarjeta de berma; Canaleta de offset; Canaleta superior; Canaleta de passagem de offset; Escada de descida d’água; Canaleta de Passagem de berma; Canaleta do final da escada.

Fonte: Engeo (2020).

Para possibilitar o descomissionamento das estruturas e permitir a manutenção das operações da empresa, em 6 de dezembro de 2018, a SAFM formalizou, junto ao órgão ambiental competente, processo de licenciamento ambiental (LP+LI) para atividade de instalação e operação de pilha de estéril/rejeito vinculada à Mina Ponto Verde. Posteriormente, o licenciamento tornou-se concomitante trifásico e a licença ambiental foi concedida pela SUPRAM em 31 de agosto de 2021, a qual vinculou sua validade ao cumprimento de algumas condicionantes.

		BARRAGEM CENTRAL
“Relatório técnico trimestral do avanço do processo de descomissionamento da Barragem Central “	N.º: 1	Folha 28
	Equipe técnica	Rev.1

No entanto, para que ocorresse o início do processo de descomissionamento das barragens Aredes e Central, foi necessária a obtenção da licença ambiental para implantação/operação da Pilha para disposição de Estéreis e Rejeitos Noroeste (PDER Noroeste)¹, visto que essa foi a alternativa encontrada para a disposição do rejeito proveniente das barragens Aredes e Central.


Ocorre que, dentre as diversas condicionantes fixadas no âmbito do processo de licenciamento ambiental, que somam 31 obrigações, foi imputada à SAFM a promoção de Programa de Monitoramento da Fauna de Vertebrados Terrestres, que deverá ocorrer **antes do início da implantação da pilha**, o que ocasionou o atraso do início imediato da operação da referida pilha e, conseqüentemente, atraso no processo de descaracterização das barragens Aredes e Central – ações que, cumpre salientar, são diretamente interdependentes.

Entretanto em março de 2022 a SAFM Mineração assinou um termo de ajuste com o ministério público para dar início ao processo de descaracterização das barragens Aredes e Central. Assim, como medida provisória, a empresa iniciou a descaracterização das barragens com deposição em áreas contíguas do local que estava sendo construído o dreno de fundo na pilha noroeste para atender ao termo supracitado. Ressalta-se que todas as operações foram realizadas com segurança geotécnica, limitando a remoção das estruturas de contenção de rejeito ao mínimo estabelecido pelo termo de ajuste até a finalização da drenagem interna da pilha supramencionada.

Previamente a período chuvosos ou quando há geração de uma umidade no material a empresa dispõem seu rejeito/estéril em áreas de “bota espera”, ou seja, eles serão devidamente remanejados e compactados na praça de menor cota, mantendo o sentido ascendente da pilha noroeste.

Apesar da barragem não estar sendo removida a pilha continua em operação tendo em vista que se trata de um local que também recebe o rejeito e estéril proveniente das operações da mina ponto verde. Desse modo, torna-se importante o monitoramento da mesma para que no período seco ela esteja apta e segura a receber a remoção das estruturas.

A pilha demanda uma umidade ótima para que a compactação ocorra de modo adequado e devido ao período chuvoso isso não é possível. Assim, houve uma ampliação considerável dos pátios bota espera, os

	BARRAGEM CENTRAL	
“Relatório técnico trimestral do avanço do processo de descomissionamento da Barragem Central “	N.º: 1	Folha 29
	Equipe técnica	Rev.1

quais serão em período seco destruídos e devidamente compactados na praça de menor cota, proporcionando assim um crescimento ascendente.

Até o momento foram depositados na pilha 905.922,94 m³.




Figura 6-4: Volume depositado total na pilha noroeste

A pilha, como supramencionado, apresenta diversas praças de bota espera com a finalidade de manter a estrutura operante durante o período chuvoso, não interrompendo a operação do empreendimento. Assim, a medida que a estrutura for evoluindo as praças temporárias serão destruídas e remanejadas para a praça 01 , destacada na figura a seguir. Neste trimestre houve a deposição de 155.372,73 m³.




Figura 6-5: Volume removido no trimestre. Em verde destaca-se os locais em que se houve deposição e aqueles destacados em vermelho indicam locais paralisados.

"Relatório técnico trimestral do avanço do processo de descomissionamento da Barragem Central "	N.º: 1	Folha 30
	Equipe técnica	Rev.1





Figura 6-6: situação da pilha no início do trimestre (28/02/2024)

A seguir apresenta-se as premissas e parâmetros adotados na construção da pilha:

- Descargas dos montes, com espaçamento entre eles de 1,0 metro, de jusante para montante.;
- Espalhar de modo homogêneo com trator a fim de regularizar a praça. Importante obedecer o limite de 40 cm de espessura máxima delimitado pelas estacas espalhadas ao longo do local.;
- **Áreas de “bota espera” para material em período chuvoso ou quando estes apresentarem um valor superior em valor igual ou superior a 2,00% da umidade ótima.;**
- Em casos que o material já está disposto nas praças definitivas sugere-se que seja utilizado um trator de grade para revolvimento e secagem do material.
- Após a praça estar nivelada (verificada pela topografia) e na umidade ótima o geotécnico responsável autorizará a compactação da praça. Umidade abaixo da ótima será utilizado o caminhão pipa na própria praça de deposição. Importante ressaltar que o grau de compactação estimado para esse projeto deve ficar dentro do **intervalo de 99,5% e 102%. O rolo deve seguir o sentido do espalhamento da camada.;**
- Ao atingir o banco de 10 metros deve-se iniciar o rebatimento do talude conforme demarcação topográfica.;
- Inclinação 1V:2,7H e bermas com largura mínima de 8 metros;

		BARRAGEM CENTRAL
“Relatório técnico trimestral do avanço do processo de descomissionamento da Barragem Central “	N.º: 1	Folha 31
	Equipe técnica	Rev.1

- Aplicação da proteção superficial dos taludes e bermas.
- Utilização de material com permeabilidade em torno de 10^{-7} cm/s para proteção das bermas a fim de minimizar a infiltração e consequente saturação por águas pluviais.
- As leiras deverão apresentar altura mínima correspondente a metade do diâmetro de maior pneu do veículo que trafegue na pilha.
- Acompanhamento de topografia será realizado por camada;
- Superfícies escavadas, permanentes ou provisórias, deverão apresentar taludes estáveis e acabamento final uniforme.

O controle de compactação será realizado 7 dias por semana durante todo o horário de funcionamento da pilha. No final do expediente deve-se selar a praça. A seguir figura ilustrativa com as partes onde houve movimentação/deposição de rejeito/estéril e as partes onde não houve alteração trimestral.

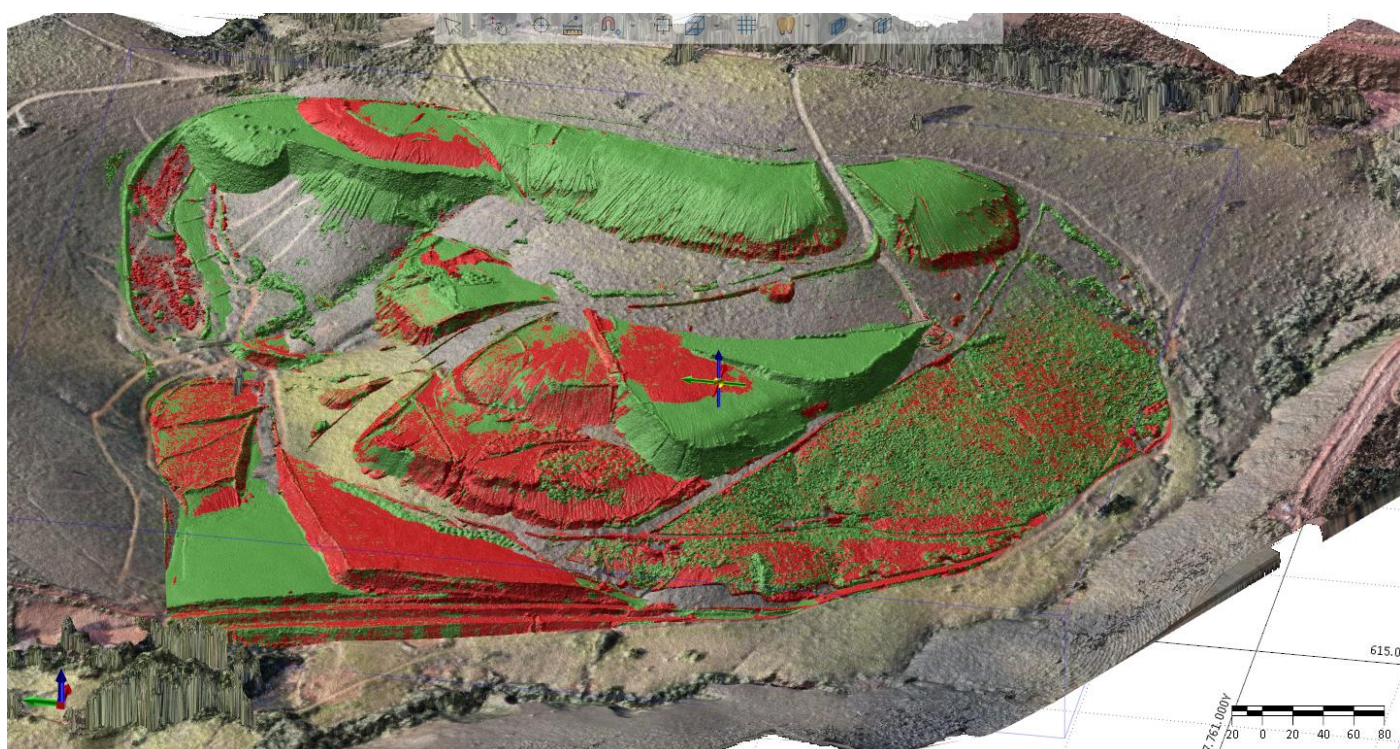



Figura 6-7: Pilha Noroeste. Situação início de maio de 2024.

		BARRAGEM CENTRAL
“Relatório técnico trimestral do avanço do processo de descomissionamento da Barragem Central “	N.º: 1	Folha 32
	Equipe técnica	Rev.1

Inspeção diária e monitoramento

A inspeção de campo tem como objetivo acompanhar a dinâmica da estrutura, através de inspeções visuais, a fim de se identificar em campo quaisquer anomalias que possam vir a ocorrer. Desse modo, a avaliação física supracitada é realizada diariamente pela equipe de geotecnia, com registro fotográfico para evidenciar. Durante o período referente a este relatório não houve surgimento de erosões ou quaisquer anormalidades que resultasse em instabilidade da estrutura. Além disso, não foi verificada a presença de animais, cupins ou outros tipos de espécimes animais nos taludes ou bermas da pilha. A seguir são apresentadas algumas fotos referentes ao monitoramento do período e as fotos diárias. Devido ao enorme volume as fotos e demais dados são armazenados na sala de geotecnia e podem ser solicitadas caso seja necessário.



"Relatório técnico trimestral do avanço do processo de descomissionamento da Barragem Central"	N.º: 1	Folha 33
	Equipe técnica	Rev.1




		BARRAGEM CENTRAL
“Relatório técnico trimestral do avanço do processo de descomissionamento da Barragem Central “	N.º: 1	Folha 34
	Equipe técnica	Rev.1



Figura 6-8: Pilha Noroeste durante o trimestre

Sistema de drenagem

A saída do dreno de fundo principal da PDER Noroeste, ou ponto de desaguamento da drenagem, é exatamente no “pé” da pilha, onde foi executado o enrocamento para proteção do dispositivo, uma bacia de dissipação e a instalação de um **medidor de vazão**, onde deverá ser feita a medição da vazão que percola do dreno interno da disposição, bem como o monitoramento da qualidade da água drenada. A frequência de medição determinada em projeto para a vazão do dreno de fundo da PDER Noroeste será mensal no período seco e quinzenal no período chuvoso, entretanto faz parte da inspeção diária sua leitura. Desse modo, é possível averiguar se há possíveis comalções ou erosões internas do dreno.

O monitoramento da vazão proveniente do dreno de fundo mostrou a eficiência do mesmo, não indicando colmatação ou erosão interna neste semestre. A régua apontou valor máximo de 22 cm nos meses de março e abril e uma redução para 19 cm no mês de maio de 2024. Esse resultado era esperado com a passagem do período chuvoso.

"Relatório técnico trimestral do avanço do processo de descomissionamento da Barragem Central"	N.º: 1	Folha 35
	Equipe técnica	Rev.1




		BARRAGEM CENTRAL
“Relatório técnico trimestral do avanço do processo de descomissionamento da Barragem Central “	N.º: 1	Folha 36
	Equipe técnica	Rev.1



Figura 6-9: Monitoramento da vazão da drenagem interna da pilha noroeste

Durante o período referente a elaboração deste relatório não houve nenhuma anormalidade. A seguir são apresentadas algumas fotos comprobatórias deste item.




		BARRAGEM CENTRAL
“Relatório técnico trimestral do avanço do processo de descomissionamento da Barragem Central “	N.º: 1	Folha 37
	Equipe técnica	Rev.1




Figura 6-10: manutenção das áreas referentes ao sistema de drenagem da pilha noroeste

Sempre que necessário foi realizada a limpeza no sump (bacia de contenção de sedimentos). Importante destacar que a SAFM Mineração possui outorga.



Figura 6-11: Sump – Pilha Noroeste

		BARRAGEM CENTRAL
“Relatório técnico trimestral do avanço do processo de descomissionamento da Barragem Central “	N.º: 1	Folha 38
	Equipe técnica	Rev.1

Vegetação

À medida que os taludes forem concluídos será imediatamente colocado vegetação como medida preventiva. Neste trimestre houve evolução do crescimento da vegetação no primeiro da estrutura, como apresentado a seguir. Importante destacar que o período chuvoso dificulta a compactação e devido a isso não foi possível dar continuidade aos alteamentos e a consecutiva vegetação.




		BARRAGEM CENTRAL
“Relatório técnico trimestral do avanço do processo de descomissionamento da Barragem Central “	N.º: 1	Folha 39
	Equipe técnica	Rev.1



Figura 6-12: Vegetação do primeiro talude da pilha noroeste.

Ensaios

Proctor e Hilf

As camadas apresentam espessuras máximas de 40 cm e com compactação no teor de umidade mais próximo da ótima. A sequência deposicional ocorre da seguinte forma:

- Após basculamento dos caminhões, a uma distância de 1 metro entre eles, o trator espalha esse material formando camadas de espessuras máximas de 40 cm. Nesta etapa a equipe de geotecnia realiza o *proctor normal e/ou hilf*;
- A equipe de geotecnia vai a campo e analisa se o teor está próximo do teor ótimo.;
- Autorizado pela equipe de geotecnia o rolo compactador do tipo pé de carneiro passa e em sequência a equipe da geotecnia retorna a campo para determinar a densidade máxima seca de modo que o grau de compactação seja superior a 95%;
- Por fim, o trator retorna a área e regulariza a mesma para reiniciar o processo.

Para altear a pilha é necessário que o material atinja uma umidade ótima, o que não é possível no momento devido ao período chuvoso. Dessa forma, a praça “denominada 01” subiu poucos cm’s neste trimestre pois a maioria do material foi destinado a bota espera, como já mencionado neste relatório. A seguir comprovação de alguns testes realizados e da compactação na pilha. Importante ressaltar que apesar do pouco que conseguiu compactar o GC foi superior a 92% e foi priorizado o sistema de drenagem da estrutura.

"Relatório técnico trimestral do avanço do processo de descomissionamento da Barragem Central"	N.º: 1	Folha 40
	Equipe técnica	Rev.1





	BARRAGEM CENTRAL	
	“Relatório técnico trimestral do avanço do processo de descomissionamento da Barragem Central “	N.º: 1 Equipe técnica



Figura 6-13: Espalhamento, compactação, teste de hilf e proctor e acompanhamento diário da estrutura referente a este relatório

SPT

Os ensaios SPT são executados a cada metro em furos realizados por meio do método de sondagem a percussão. O procedimento, equipamentos e dispositivos indicados no ensaio SPT (Standart Penetration

		BARRAGEM CENTRAL
“Relatório técnico trimestral do avanço do processo de descomissionamento da Barragem Central “	N.º: 1	Folha 42
	Equipe técnica	Rev.1

Test) atendem àqueles estabelecidos na norma da ABNT NBR 6484 e Manual de Sondagens / ABGE. Reitera-se que:

Não é admitido o ensaio penetrométrico sem a válvula de bola, especialmente em terrenos não coesivos ou abaixo do nível d’água;

O fundo do furo deve estar satisfatoriamente limpo;

Em caso de desmoronamentos da parede do furo, o tubo de revestimento é cravado de tal modo que sua boca inferior nunca fique abaixo da cota do ensaio penetrométrico. Nos casos que, mesmo com revestimento cravado, ocorrer fluxo de material para o furo, o nível d’água no furo é mantido acima do nível d’água do terreno por adição de água;

A cravação do barrilete é interrompida quando se obtém penetração inferior a 5 cm durante 10 golpes consecutivos, não se computando os cinco primeiros golpes do teste. O número máximo de golpes num mesmo ensaio é de 50. Nestas condições o terreno é considerado impenetrável ao SPT.

Atingidas as condições definidas, os ensaios de penetração são suspensos, sendo reiniciados quando, em qualquer profundidade, voltar a ocorrer material susceptível de ser submetido a este tipo de ensaio.

- Os ensaios SPT são realizados a partir da profundidade de 1,0 m;


Dois furos foram executados ao longo da pilha, sendo eles apresentados a seguir

Nome	Profundidade (m)	Coordenadas (Sirgas 2000)
SP 01	15,45	614.936,00/ 7.761.573,00
SP-02	15,45	614.939,00/ 7.761.551,00

Os resultados podem ser verificados no anexo 05.

Sedimentológico

A SAFM Mineração realiza ensaios periódicos no córrego Vargem do pico, a jusante da pilha noroeste, a fim de detectar caso haja algum sedimento que venha a impactar o sistema hídrico local. Importante destacar que o monitoramento é mensal, mas o envio do relatório é anual.

		BARRAGEM CENTRAL
“Relatório técnico trimestral do avanço do processo de descomissionamento da Barragem Central “	N.º: 1	Folha 43
	Equipe técnica	Rev.1

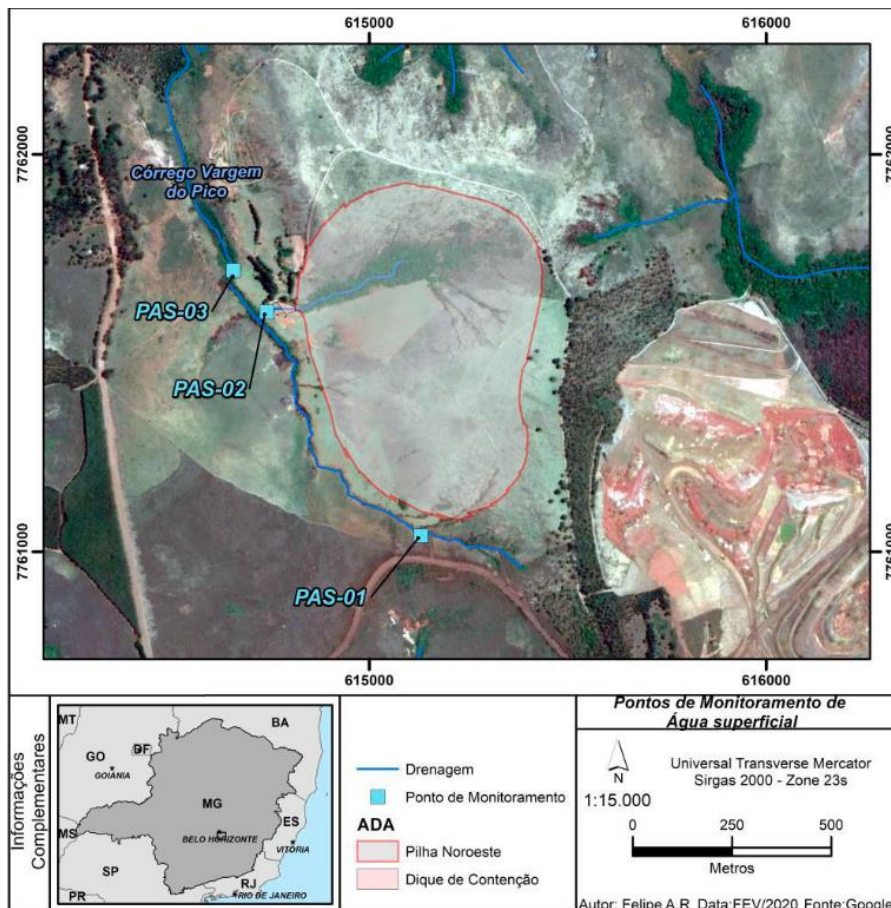


Figura 6-14: Ponto de monitoramento da pilha noroeste. A área delimitada em vermelho corresponde a área de projeto da pilha.


Os resultados das análises de água são verificadas no anexo 06.

Análise de estabilidade

As análises de estabilidade para verificação da condição de segurança da pilha noroeste foram feitas utilizando seções transversais considerando-se levantamento topográfico (*curvas 1m SIRGAS.dxf*) em 15/05/25024 a fim de se determinar o fator de segurança (FS) desta estrutura.

Para realização das análises primeiramente foi feita uma verificação da superfície das seções através da comparação com o levantamento topográfico mais atual com *curvas 1m SIRGAS.dxf*.

Assim que delimitadas as regiões com seus respectivos solos, as seções foram submetidas as análises considerando:


		BARRAGEM CENTRAL
“Relatório técnico trimestral do avanço do processo de descomissionamento da Barragem Central “	N.º: 1	Folha 44
	Equipe técnica	Rev.1

- Condição não drenada: Análises com a aplicação dos parâmetros em tensões efetivas e determinação da linha piezométrica através das leituras atuais dos piezômetros em cada seção, respectivamente.
- Condição drenada;
- Condição sísmica: considerou-se a aplicação das acelerações sobre a seção na condição de tensões totais.

A análises de estabilidade foram realizadas utilizando o método de equilíbrio limite, utilizando-se os seguintes critérios:

- Análises bidimensionais;
- Materiais isotrópicos e homogêneos;
- Profundidade mínima do círculo de ruptura igual a 2 m¹;
- Análise para seções circulares, com otimização da superfície de busca;
- Para a otimização considerou-se, no máximo, 2000 iterações; número de pontos na superfície de pesquisa inicial igual a 8 e igual a 16 no final; e ângulo côncavo máximo no lado solicitante igual a 5º e igual a 1º no lado resistente.
- Não foram avaliadas superfícies planares ou em cunha por inexistir evidências de descontinuidades de fundação ou evidência de processos de mobilização que justifiquem a aplicabilidade desta metodologia;
- Foram realizadas análises para 03 métodos diferentes, a saber, **Bishop, Morgenstern-Price e Spencer**. O método de Bishop trata-se da metodologia mais tradicional de cálculo, considerando os esforços laterais sobre as fatias e realizando o equilíbrio de momentos. Os

¹ Considerou-se que rupturas menores que 2 m de profundidade seriam bastante localizadas e se configurariam como erosões superficiais. É importante considerar que tais processos erosivos podem se desenvolver e condicionar processos de maior porte, sendo necessária sua correção imediata.

		BARRAGEM CENTRAL
“Relatório técnico trimestral do avanço do processo de descomissionamento da Barragem Central “	N.º: 1	Folha 45
	Equipe técnica	Rev.1

métodos de Morgenstern-Price e Spencer são considerados os mais rigorosos por satisfazerem a condição de equilíbrio de forças e de momentos.

Os fatores de segurança utilizados foram os requeridos pela NBR 13028:2017:

- Condição normal de operação (Considerado como tensões efetivas) $FS \geq 1.5$;
- Condição de tensões totais de pico $FS \geq 1.3$;
- Para solicitação sísmica FS mínimo de 1.1.
- Para a realização de análises pseudo-estáticas considerou-se o exposto em ASSUNÇÃO 2016, com TR:2475, que apresenta um PGA (Pico de aceleração) de 0.24 para a região da mina da SAFM em Itabirito/MG. Porém, para as análises em questão foi utilizado 50% deste PGA conforme à metodologia de Hynes and Griffin, a qual justifica a premissa que a aceleração máxima geralmente atua em um único instante de tempo e apenas em único sentido. Aplicando redução de 50% no valor do PGA para utilização em análises pseudo-estáticas onde acelerações verticais de 0.12 g em sentido ascendente e 2/3 deste valor para acelerações horizontais, em direção à ruptura.
- Tipicamente as variações de resultados são reduzidas, na terceira casa decimal, apresentando, pontualmente, maiores variações, indicando a importância de realização da análise por diferentes métodos.

“Relatório técnico trimestral do avanço do processo de descomissionamento da Barragem Central “

N.º:

1

Equipe técnica

Folha

46

Rev.1

Seção 01

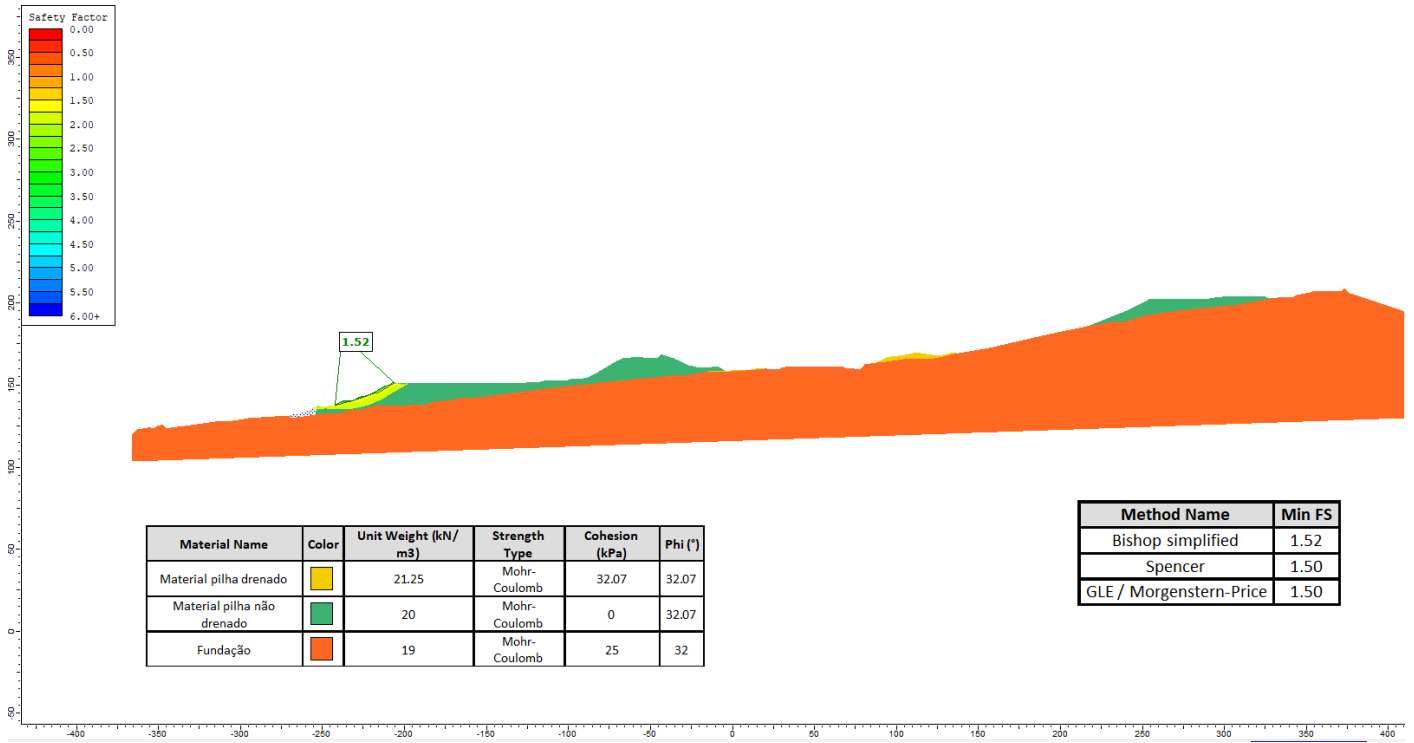


Figura 6-15: Seção não drenada

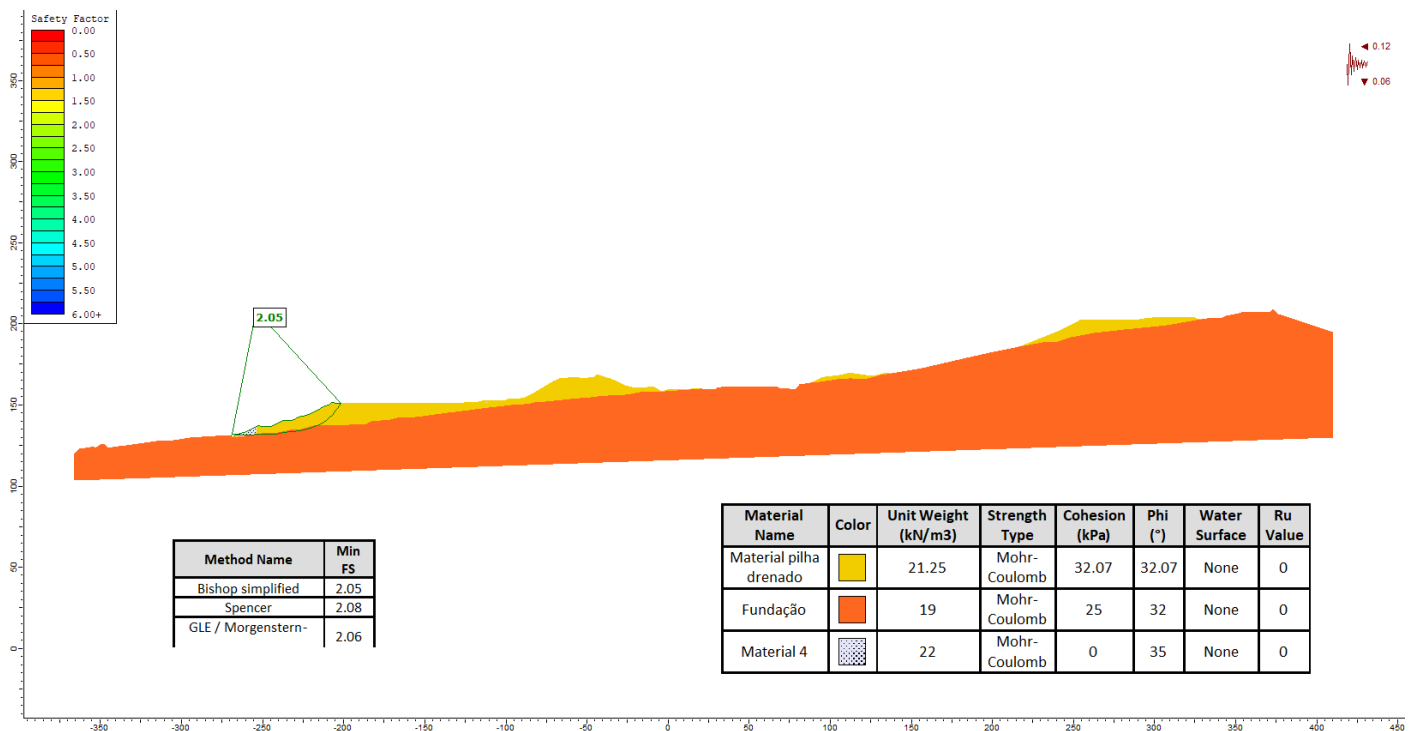


figura 6-16: Seção pseudostática

"Relatório técnico trimestral do avanço do processo de descomissionamento da Barragem Central"	N.º: 1	Folha 47
	Equipe técnica	Rev.1

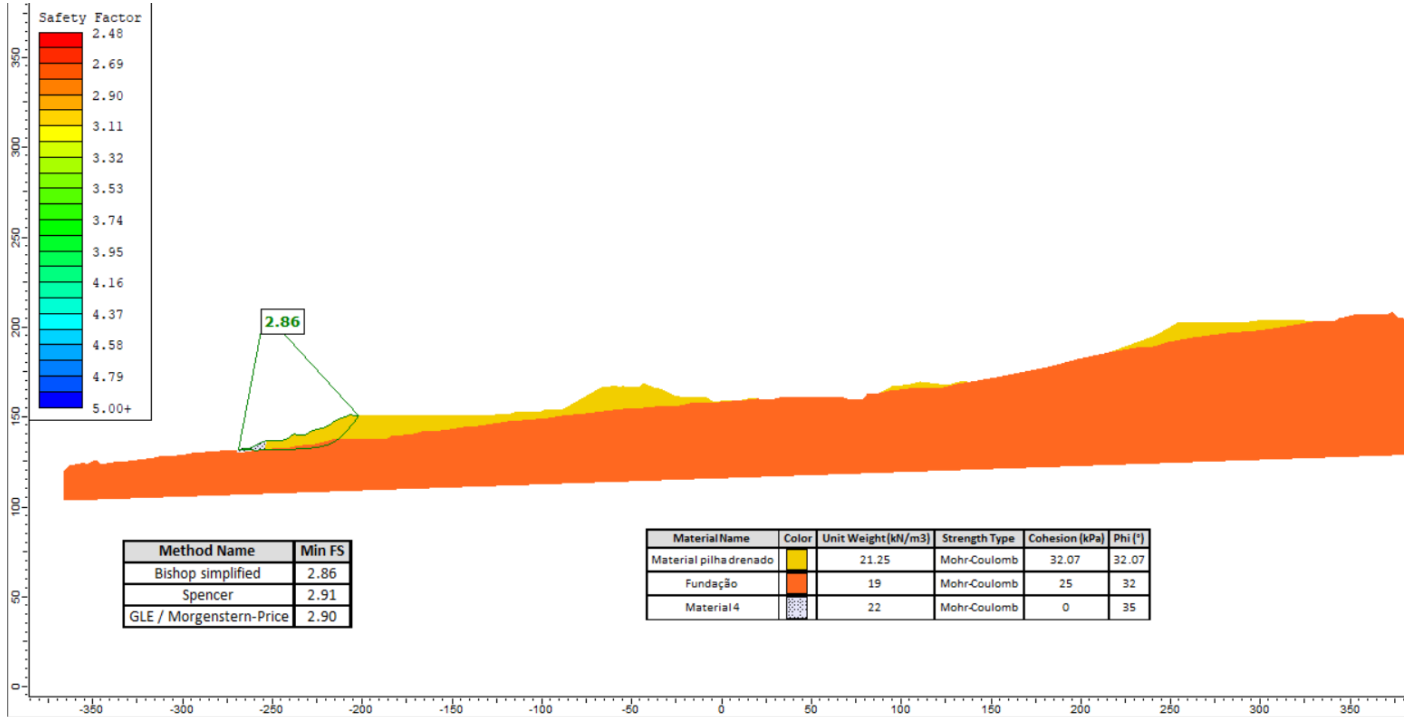


Figura 6-17: Seção drenada.

A seguir é apresentado um quadro com o resumo dos fatores de segurança da estrutura


Tabela 6-2: Fator de segurança computado no dia 14/05/2024

FS	Método	Drenada Não Sismo		
		Drenada	Não drenada	Sismo
SEÇÃO 01	<i>Bishop simplified</i>	2,86	1,52	2,05
	<i>GLE/Morgenstern-Price</i>	2,9	1,5	2,06
	<i>Spencer</i>	2,91	1,5	2,08

II) Levantamento topográfico e batimétricos, quando couber, da barragem no estado atual das obras de descaracterização.

ANEXO III – Levantamento topográfico atual da barragem Central.

Ressalta-se que a barragem é formada por rejeito seco e por isso não há levantamento batimétrico.

		BARRAGEM CENTRAL
“Relatório técnico trimestral do avanço do processo de descomissionamento da Barragem Central “	N.º: 1	Folha 48
	Equipe técnica	Rev.1

III) No caso de remoção do maciço e do reservatório, apresentar as medidas adotadas para a execução deste procedimento e um quantitativo dos materiais retirados;

A Barragem será removida em sua totalidade, ou seja, não restará maciço e reservatório na mesma. Para tal, a remoção ocorre por meio a fatias horizontais de 4 metros de espessura, deixando taludes à montante com inclinação de 1V:2H (aproximadamente 26º) e 8 metros de altura máxima, entre bermas de 5 metros de largura, alcançando o terreno natural.

A cada remoção do maciço/reservatório, é preservado o bordo livre de pelo menos 1,0 metro, preferencialmente direcionando ao vertedor em calha na ombreira direita, objetivando manter-se o mesmo cenário de circulação dos deflúvios pluviais sobre os remanescentes da barragem assoreada, até que a mesma seja totalmente removida, ficando a área mais próxima do terreno natural.

Conforme explicado anteriormente não houve remoção/alteração na estrutura neste semestre. Assim, apresenta-se o relatório com as boas condições apresentadas na estrutura até a data do relatório.



"Relatório técnico trimestral do avanço do processo de descomissionamento da Barragem Central"	N.º: 1	Folha 49
	Equipe técnica	Rev.1



"Relatório técnico trimestral do avanço do processo de descomissionamento da Barragem Central"	N.º: 1	Folha 50
	Equipe técnica	Rev.1



9 de maio de 2024 às 09:27:12
-20.273844,-43.893526 ±4.65m



9 de maio de 2024 às 09:13:30
-20.271881,-43.895142 ±4.61m



9 de maio de 2024 às 09:13:32
-20.271881,-43.895142 ±4.61m



9 de maio de 2024 às 09:27:14
-20.273844,-43.893526 ±4.65m



18 de abr. de 2024 09:07:47
-20°16'23,87122"S -43°53'42,34783"W
Itabirito
Altitude: 1290.0m
Barragem do Aredes



20 de mar. de 2024 15:58:47
-20°16'26,1799"S -43°53'43,64131"W
Itabirito
Altitude: 1303.2m


		BARRAGEM CENTRAL
“Relatório técnico trimestral do avanço do processo de descomissionamento da Barragem Central “	N.º: 1	Folha 51
	Equipe técnica	Rev.1



Figura 6-18: Situação geral da estrutura ao longo do trimestre.

IV. Apresentar as medidas adotadas para a redução do nível do lençol freático no reservatório, quando couber, bem como informar o seu nível no estágio atual das obras de descaracterização;


Não há presença de nível do lençol freático no reservatório nem no maciço.

V. Apresentar análises de estabilidade nas condições drenada e não drenada, e levando em consideração as solicitações sísmicas que possam atuar sobre a estrutura, avaliando as resistências de pico e residual para a geometria da barragem na atual etapa da obra;

A análises de estabilidade foram realizadas utilizando o método de equilíbrio limite, utilizando-se os seguintes critérios:

- Análises bidimensionais;
- Materiais isotrópicos e homogêneos;
- Profundidade mínima do círculo de ruptura igual a 2 m²;

² Considerou-se que rupturas menores que 2 m de profundidade seriam bastante localizadas e se configurariam como erosões superficiais. É importante considerar que tais processos erosivos podem se desenvolver e condicionar processos de maior porte, sendo necessária sua correção imediata.

		BARRAGEM CENTRAL
“Relatório técnico trimestral do avanço do processo de descomissionamento da Barragem Central “	N.º: 1	Folha 52
	Equipe técnica	Rev.1

- 2 seções de estabilidade, considerando os trechos instrumentados da estrutura, englobando ombreiras, porção central e porção remanescente da barragem. A distribuição das seções é apresentada na sequência.
- Análise para seções circulares, com otimização da superfície de busca;
- Para a otimização considerou-se, no máximo, 2000 iterações; número de pontos na superfície de pesquisa inicial igual a 8 e igual a 16 no final; e ângulo côncavo máximo no lado solicitante igual a 5º e igual a 1º no lado resistente.

A estrutura apresenta fatores de segurança mínimos acima da norma de estabilidade vigente. As seções assim como os fatores de segurança são apresentados a seguir.

ANÁLISE DE TENSÕES EFETIVAS

Tabela 6-3: Quadro Resumo – Fatores de Segurança

Estrutura	FSmin	Morgenstern Price	Spencer	Bishop	Status
<u>Seção 1</u>					
Tensões efetivas	1.50	3.362	3.357	3.357	OK
<u>Seção 2</u>					
Tensões efetivas	1.50	3.144	3.143	3.142	OK

“Relatório técnico trimestral do avanço do processo de descomissionamento da Barragem Central “

N.º:
1

Folha
53

Equipe técnica

Rev.1

Gráfico 1: Gráfico das tensões efetivas das seções analisadas.

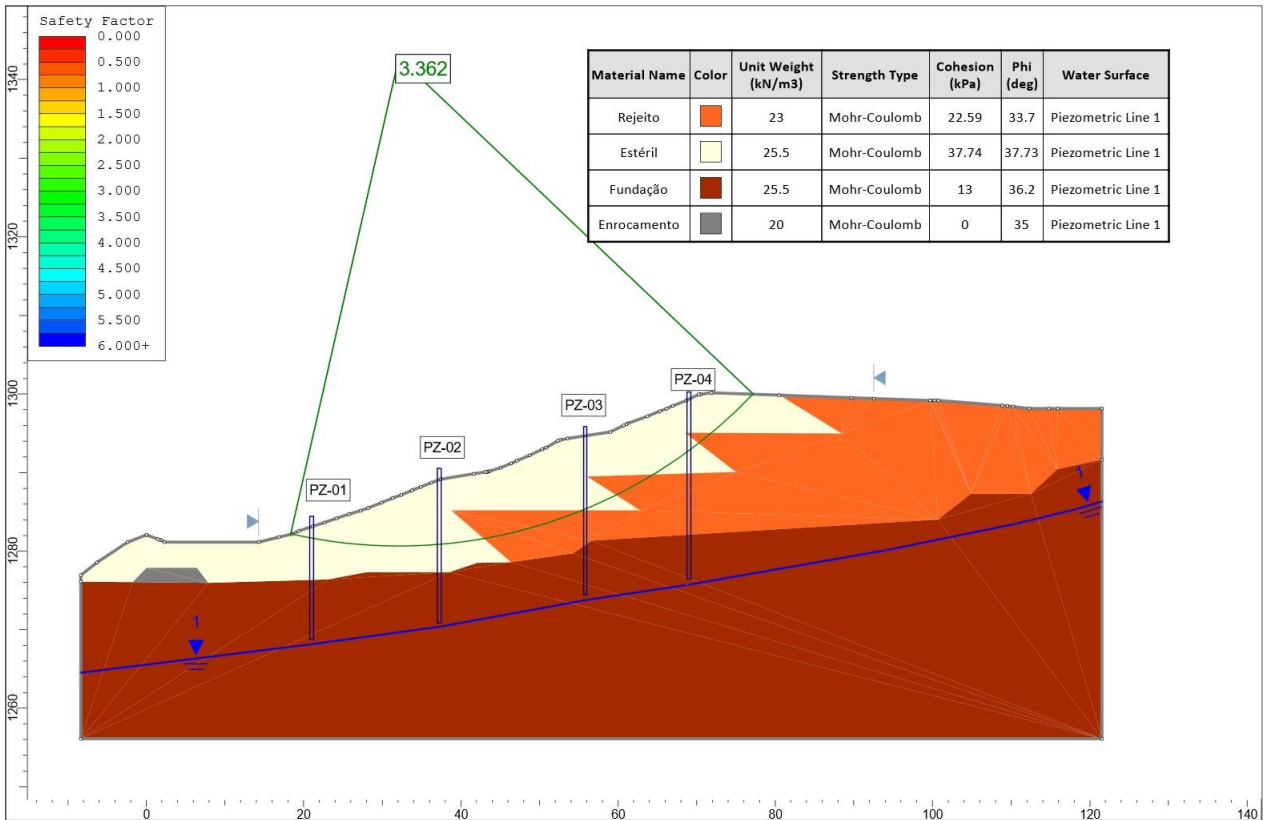
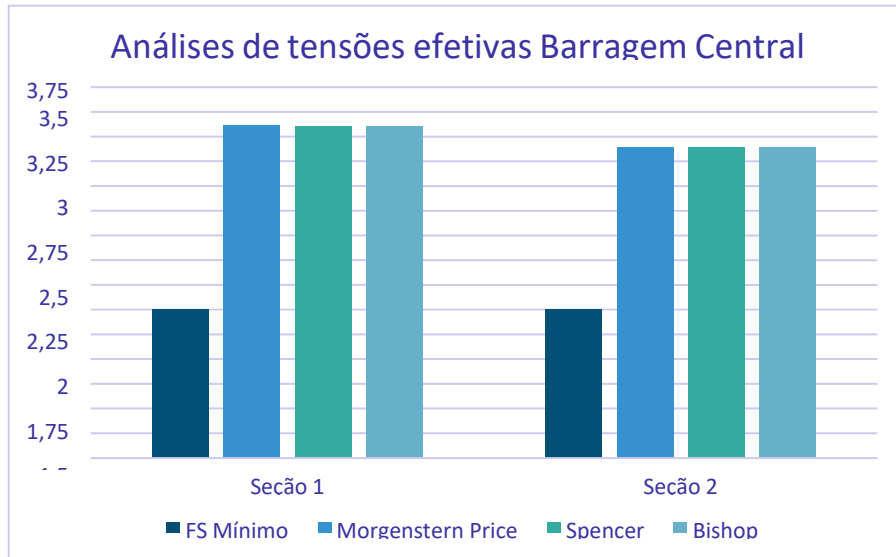


Figura 6-19: Seção 1 – Drenado Morgenstern Price – FS = 3.362 (FS Min = 1.50)

“Relatório técnico trimestral do avanço do processo de descomissionamento da Barragem Central “

N.º:
1
Equipe técnica

Folha
54
Rev.1

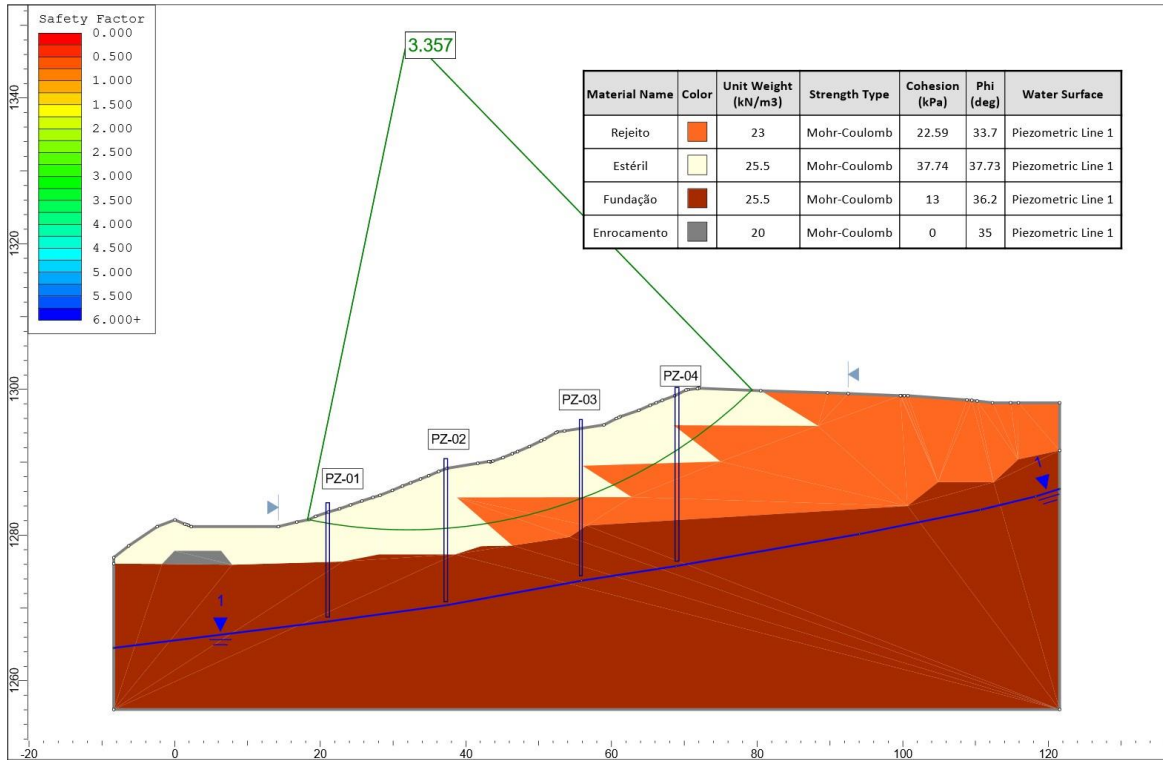


Figura 6-20: Seção 1 – Drenado Spencer – FS = 3.357 (FS Min = 1.50)

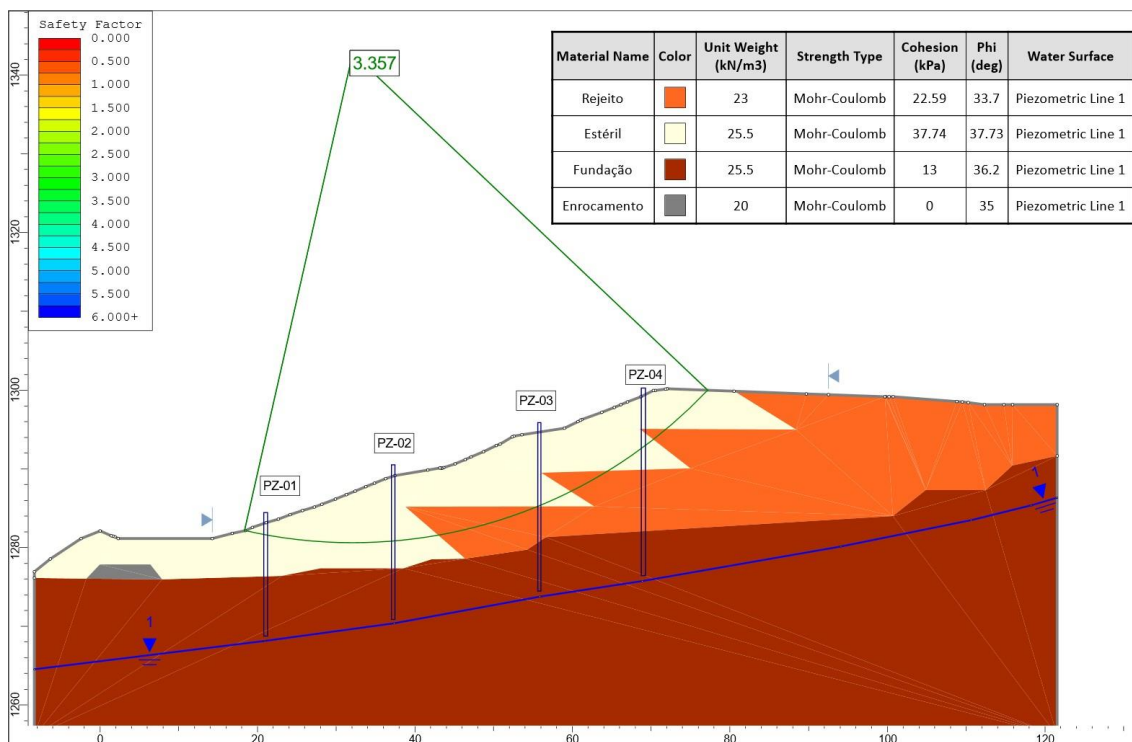


Figura 6-21: Seção 1 – Drenado Bishop – FS = 3.357 (FS Min = 1.50)

“Relatório técnico trimestral do avanço do processo de descomissionamento da Barragem Central “

N.º:
1
Equipe técnica

Folha
55
Rev.1

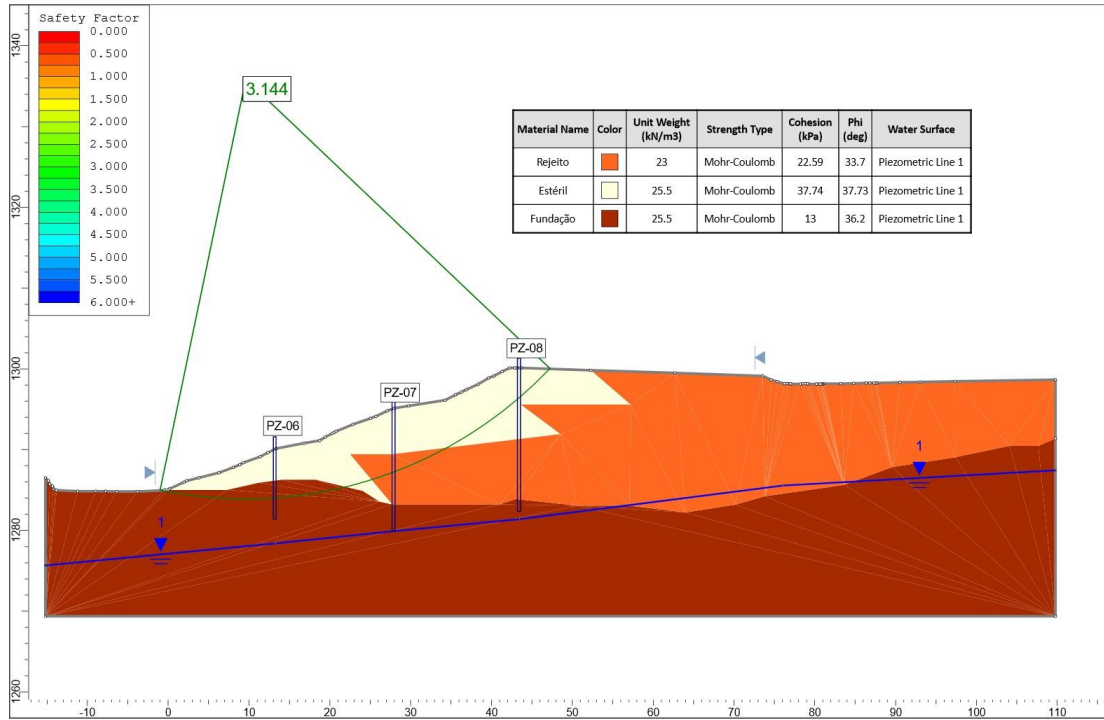


Figura 6-22: Seção 2 – Carregamento drenado Morgenstern Price – FS = 3.144 (FS Min = 1.50)

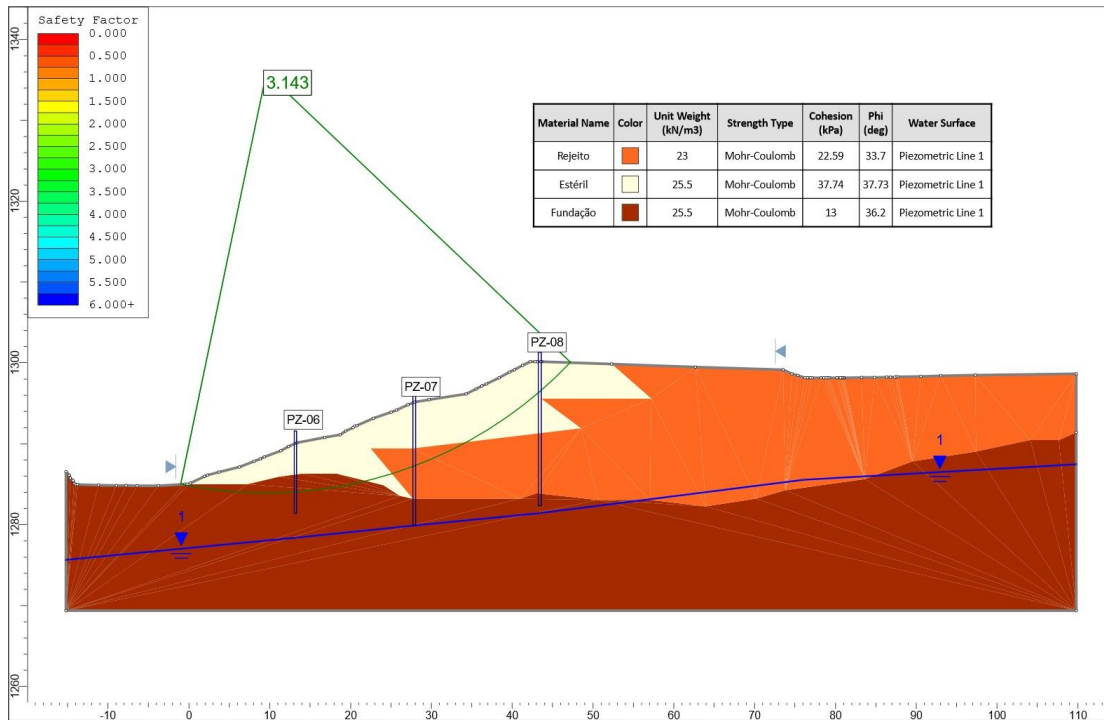


Figura 6-23: Seção 2 – Carregamento drenado Spencer – FS = 3.143 (FS Min = 1.50)

“Relatório técnico trimestral do avanço do processo de descomissionamento da Barragem Central “

N.º:

1

Equipe técnica

Folha

56

Rev.1

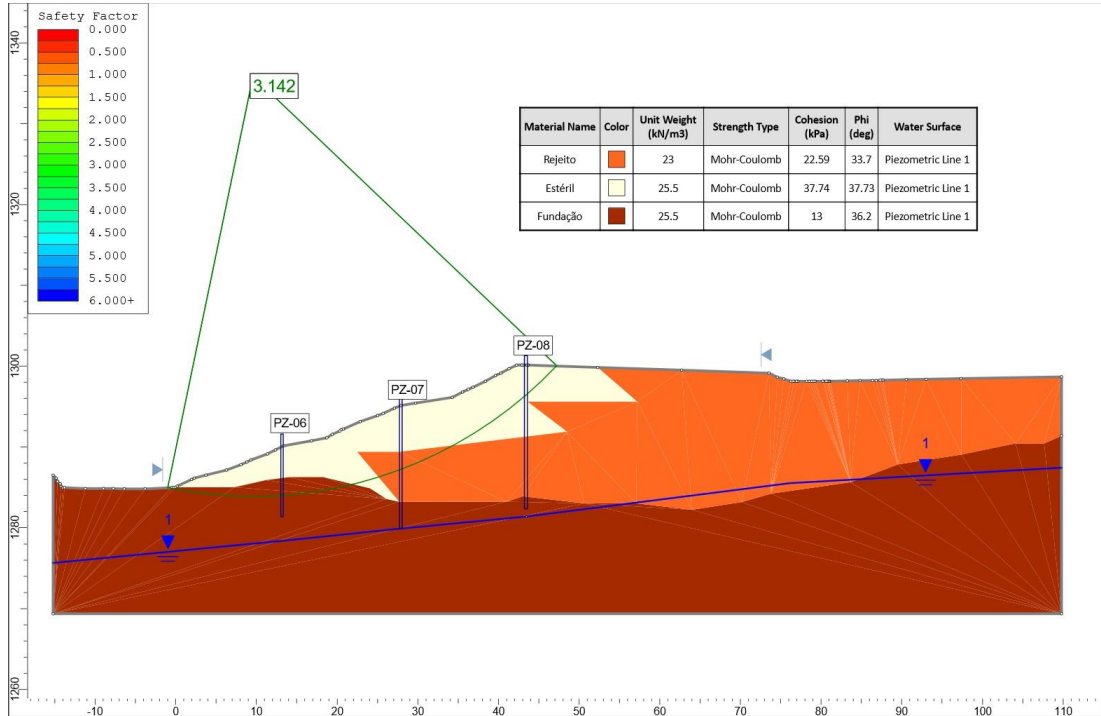


Figura 6-24: Seção 2 – Carregamento drenado Bishop – FS = 3.142 (FS Min = 1.50)

ANÁLISE DE TENSÕES TOTAIS

Tabela 6-4: Quadro Resumo – Fatores de Segurança

Estrutura	FSmin	Morgenstern Price	Spencer	Bishop	Status
Seção 1					
Tensões totais	1.30	3.362	3.357	3.357	OK
Seção 2					
Tensões totais	1.30	3.144	3.143	3.142	OK

“Relatório técnico trimestral do avanço do processo de descomissionamento da Barragem Central “

N.º:

1

Equipe técnica

Folha

57

Rev.1

Gráfico 2: Gráfico das tensões totais das seções analisadas.

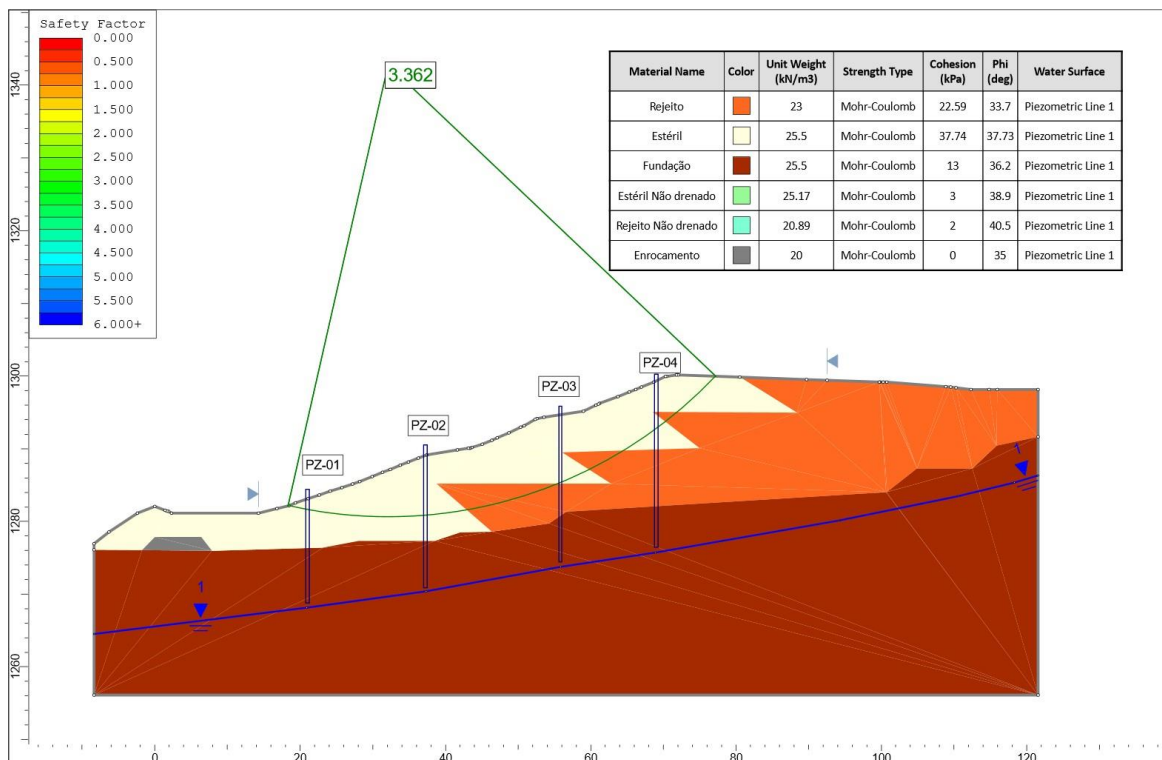
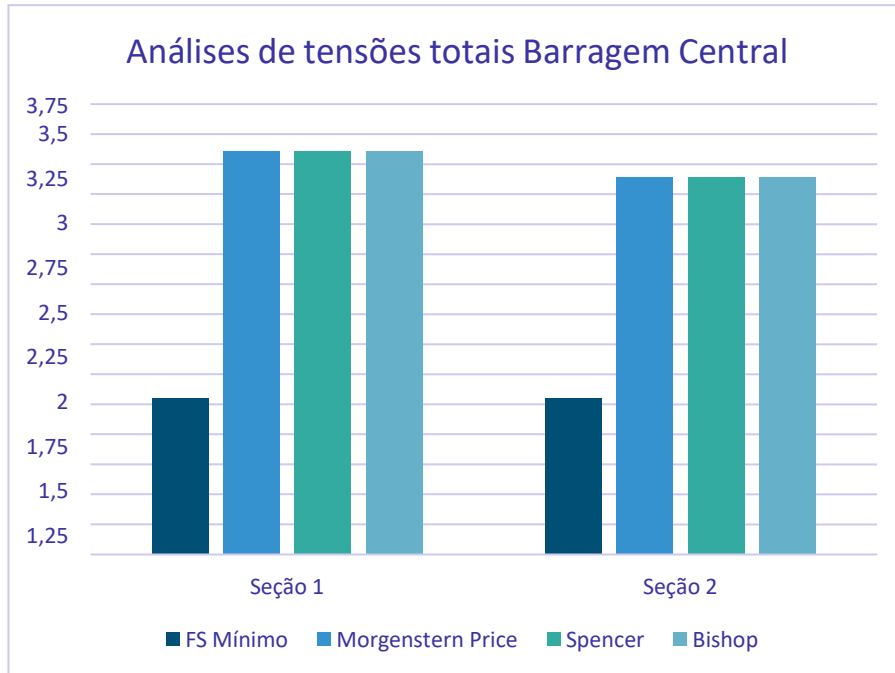


Figura 6-25: Seção 1 – Tensões totais Morgenstern Price – FS = 3.362 (FS Min = 1.30)

“Relatório técnico trimestral do avanço do processo de descomissionamento da Barragem Central “

N.º:
1

Folha
58

Equipe técnica

Rev.1

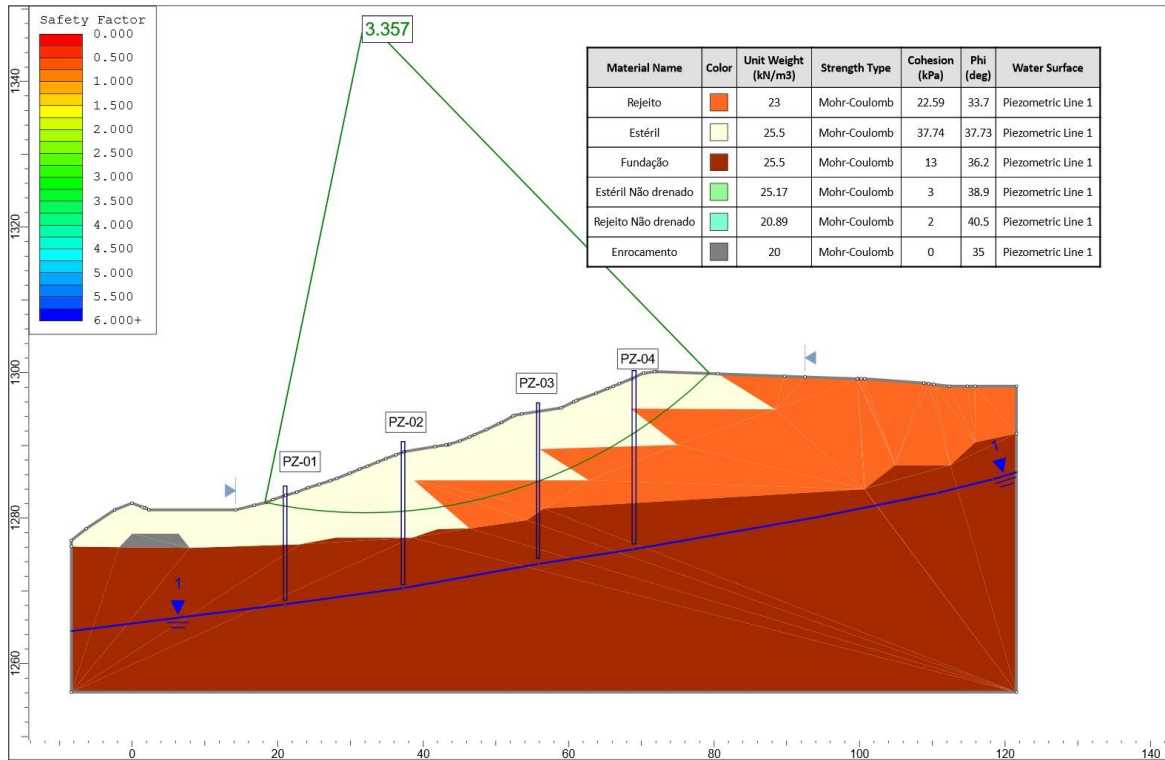


Figura 6-26: Seção 1 – Tensões totais Spencer – FS = 3.357 (FS Min = 1.30)

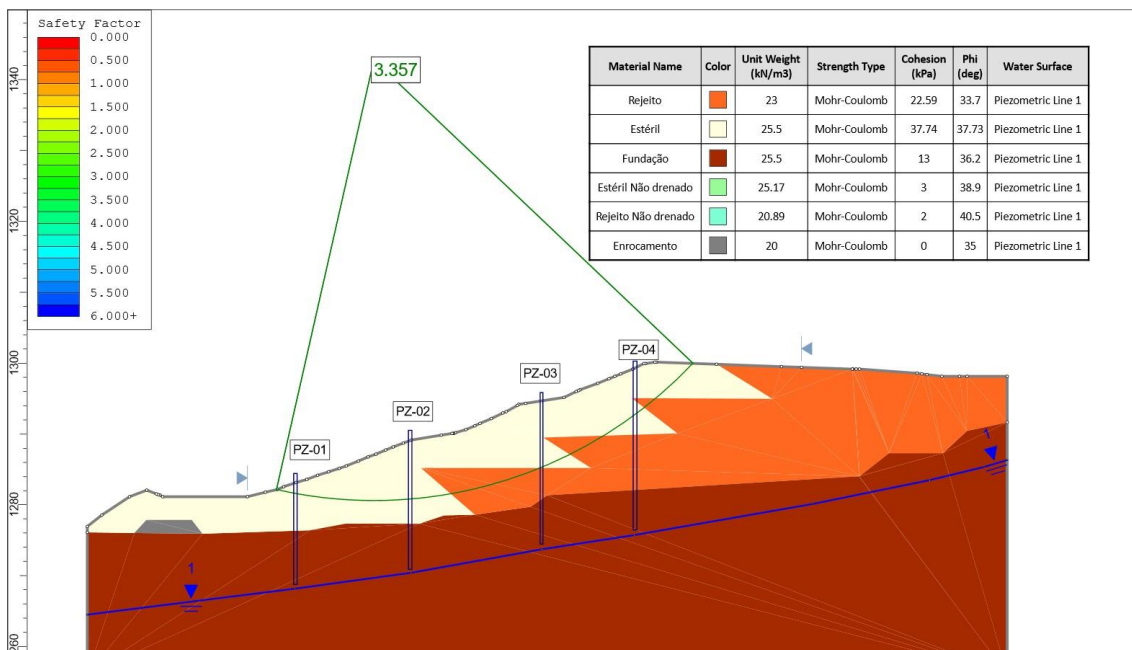


Figura 6-27: Seção 1 – Tensões totais Bishop – FS = 3.357 (FS Min = 1.30)

“Relatório técnico trimestral do avanço do N.º:
processo de descomissionamento da Barragem 1
Central “

Folha
59
Rev.1

Equipe técnica

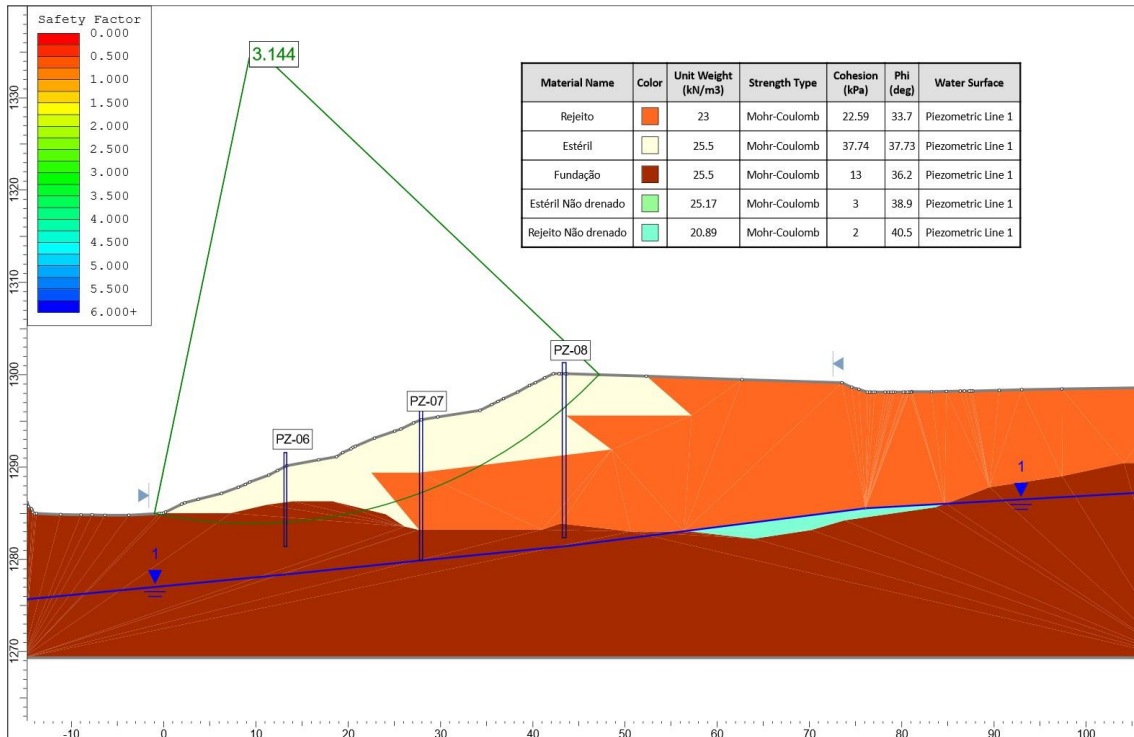


Figura 6-28: Seção 2 – Tensões Totais Morgenstern Price - FS = 3.144 (FS Min = 1.30)

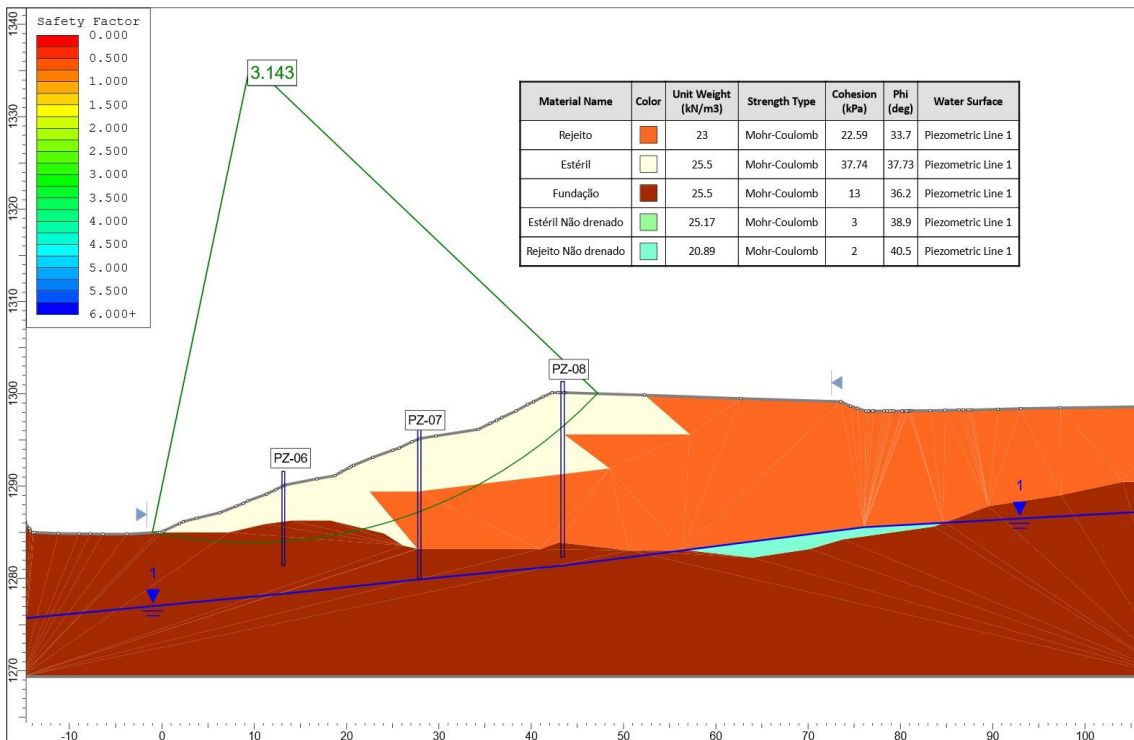


Figura 6-29: Seção 2 – Tensões totais Spencer – FS = 3.143 (FS Min = 1.30)

"Relatório técnico trimestral do avanço do processo de descomissionamento da Barragem Central"	N.º: 1	Folha 60
	Equipe técnica	Rev.1

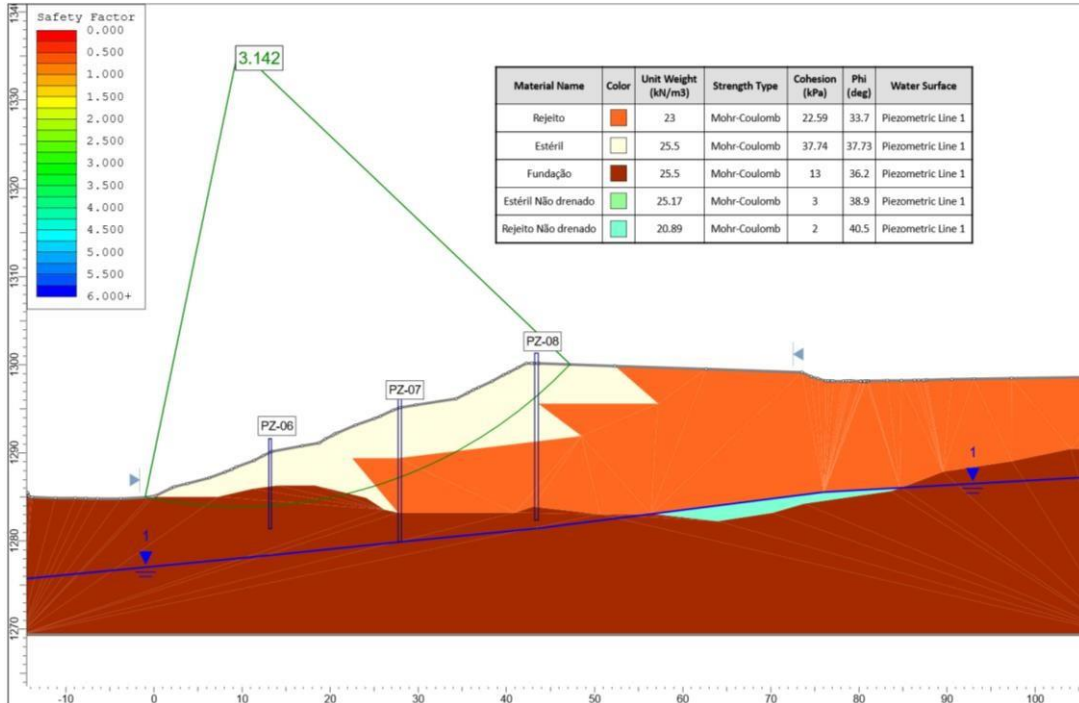


Figura 6-30: Seção 2 – Tensões totais Spencer – FS = 3.143 (FS Min = 1.30)

ANÁLISE DE TENSÕES TOTAIS PSEUDOESTÁTICA

Tabela 6-5: Quadro Resumo – Fatores de Segurança

Estrutura	FSmin	Morgenstern Price	Spencer	Bishop	Status
Seção 1					
Pseudoestático	1.10	2.383	2.382	2.371	OK
Seção 2					
Pseudoestático	1.10	2.257	2.260	2.256	OK

“Relatório técnico trimestral do avanço do processo de descomissionamento da Barragem Central “

N.º:

1

Equipe técnica

Folha

61

Rev.1

Gráfico 3: Gráfico das tensões efetivas pseudoestáticas das seções analisadas.

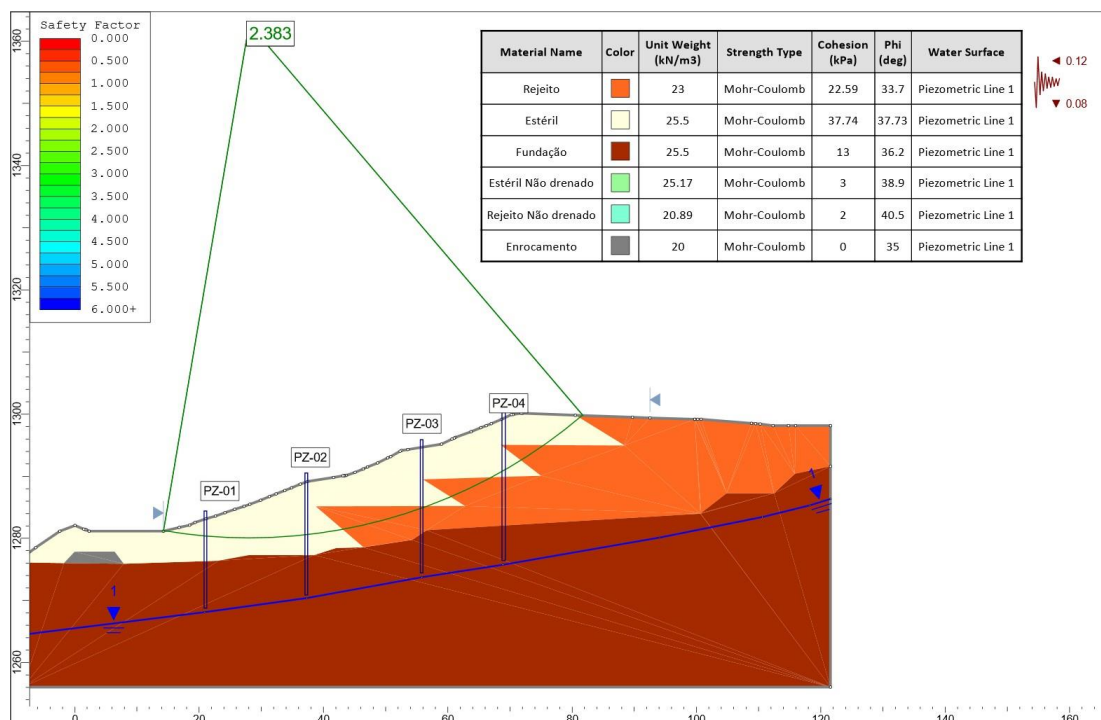
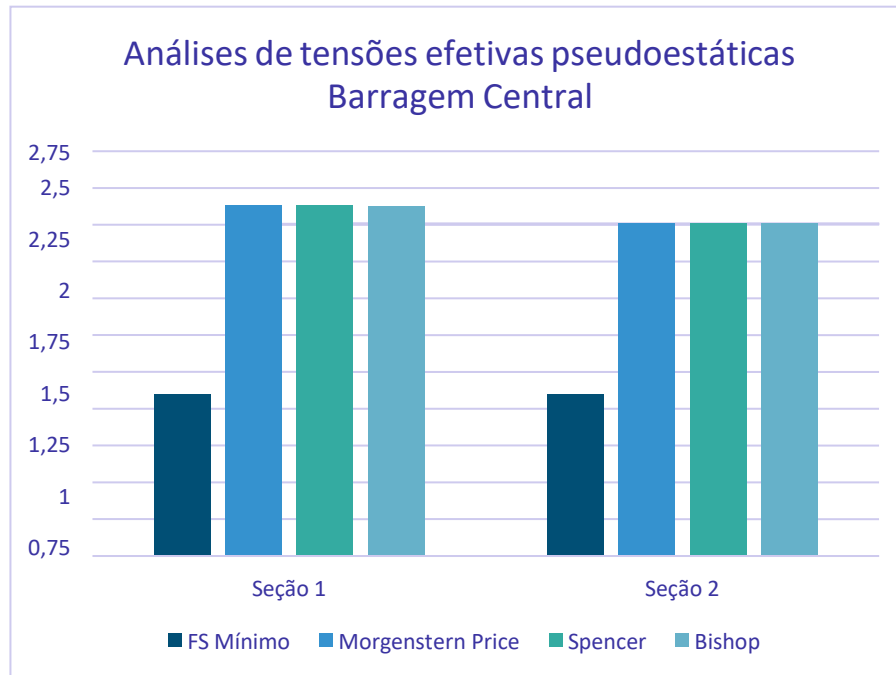


Figura 6-31: Seção 1 – Tensões totais Pseudoestático Morgenstern Price – FS = 2.383 (FS Min = 1.10)

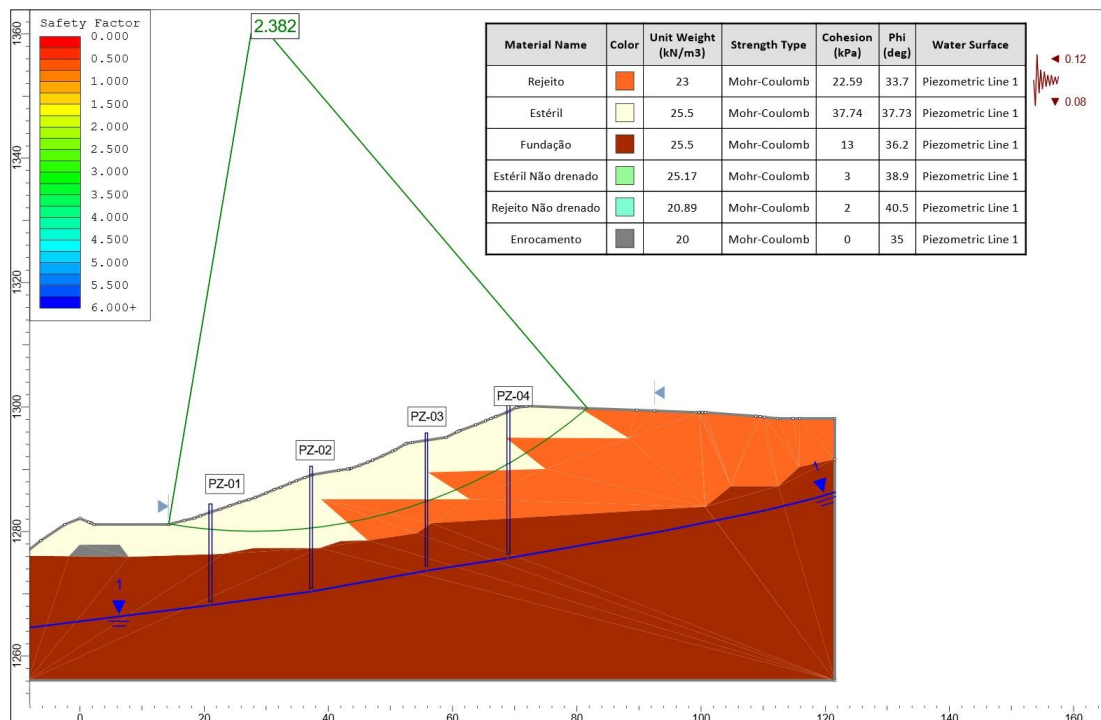


Figura 6-32: Seção 1 – Tensões totais Pseudoestático Spencer – FS = 2.382 (FS Min = 1.10)

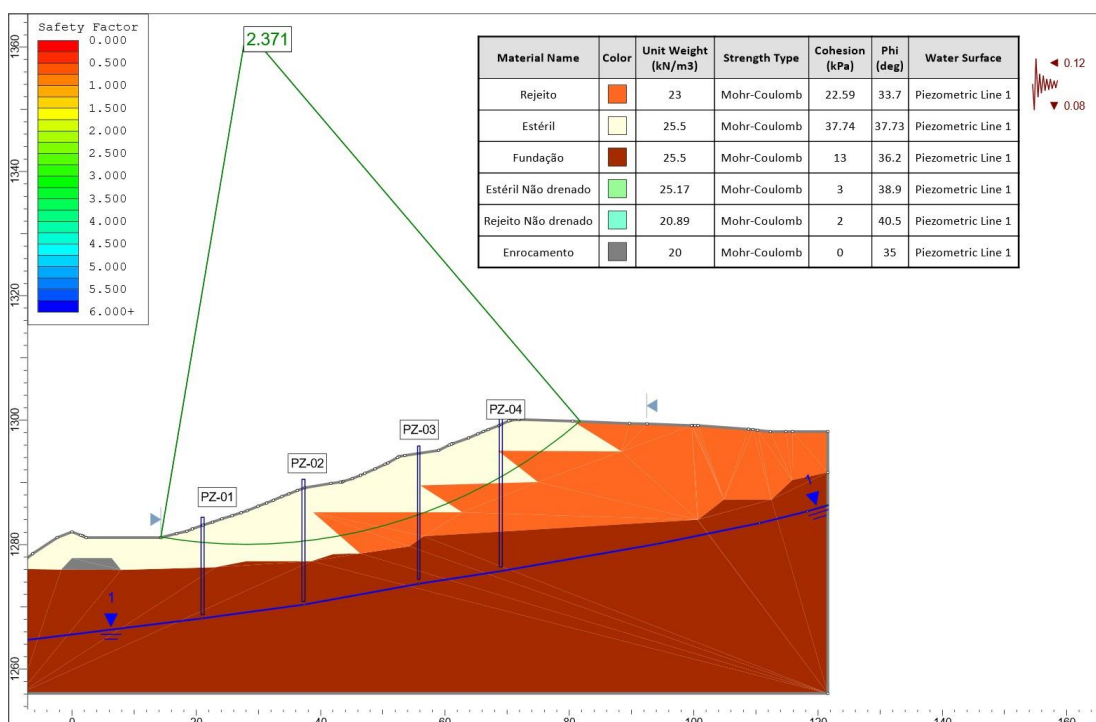


Figura 6-33: Seção 1 – Tensões totais Pseudoestático Bishop – FS = 2.371 (FS Min = 1.10)

“Relatório técnico trimestral do avanço do processo de descomissionamento da Barragem Central “

N.º:
1

Folha
63

Equipe técnica

Rev.1

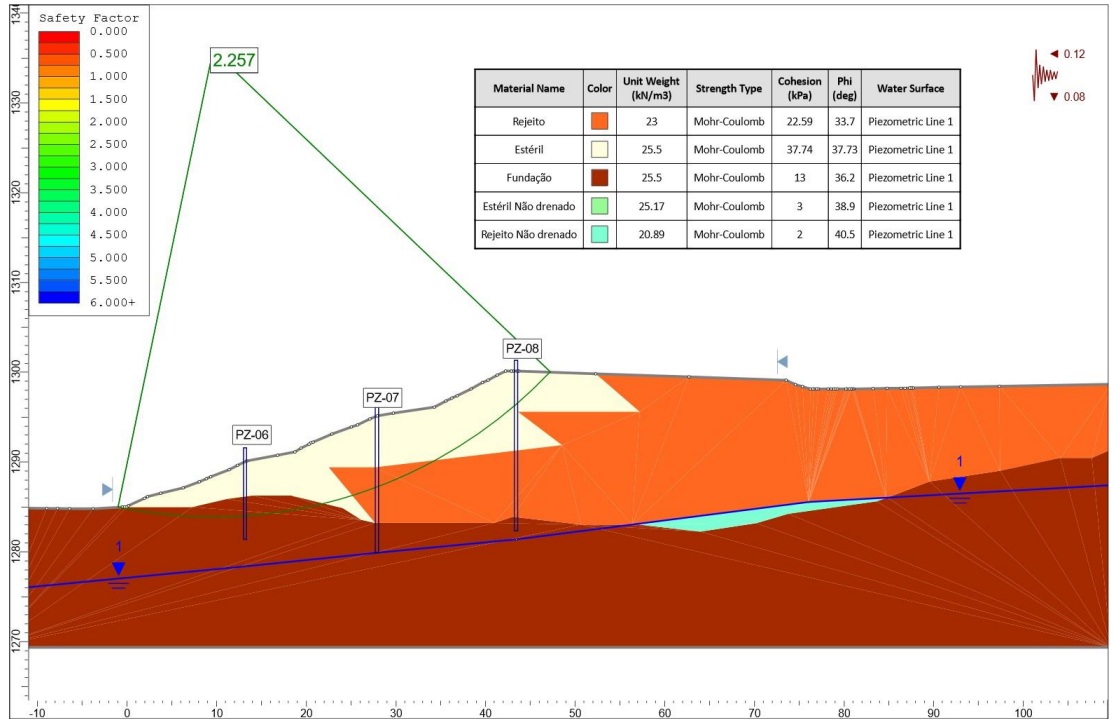


Figura 6-34: Seção 2 – Tensões totais Pseudoestático Morgenstern Price – FS = 2.257 (FS Min = 1.10)

“Relatório técnico trimestral do avanço do processo de descomissionamento da Barragem Central “

N.º:
1

Folha
64

Equipe técnica

Rev.1

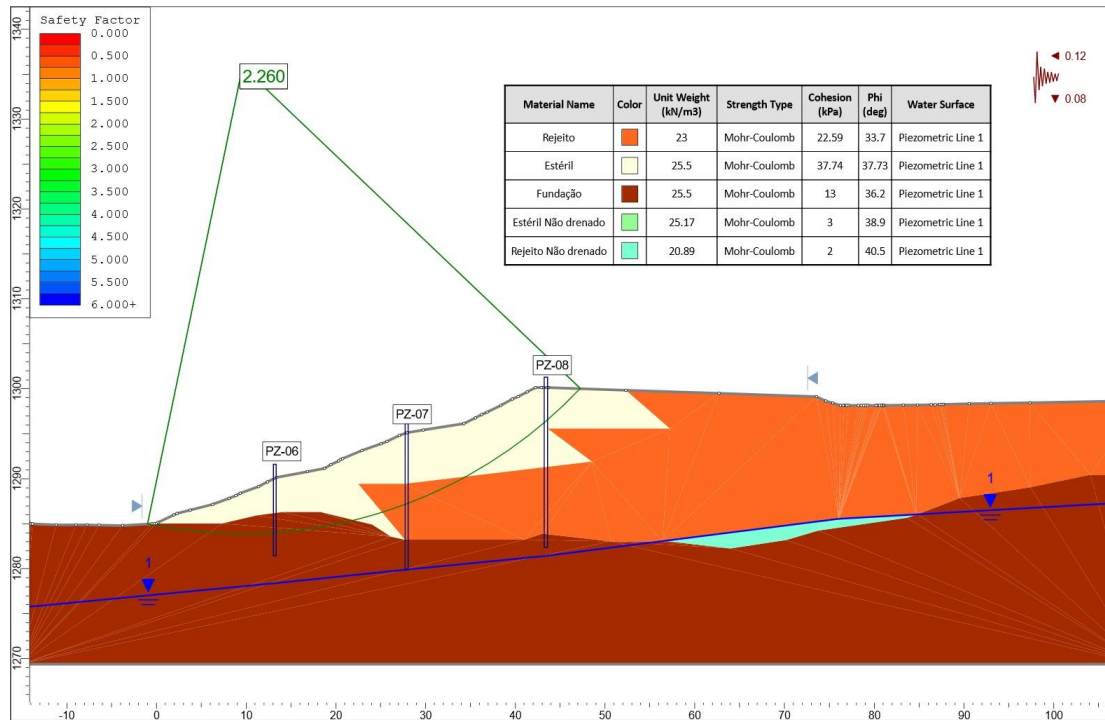


Figura 6-35: Seção 2 – Tensões totais Pseudoestático Spencer – FS = 2.260 (FS Min = 1.10)

“Relatório técnico trimestral do avanço do processo de descomissionamento da Barragem Central “

N.º:
1

Folha
65

Equipe técnica

Rev.1

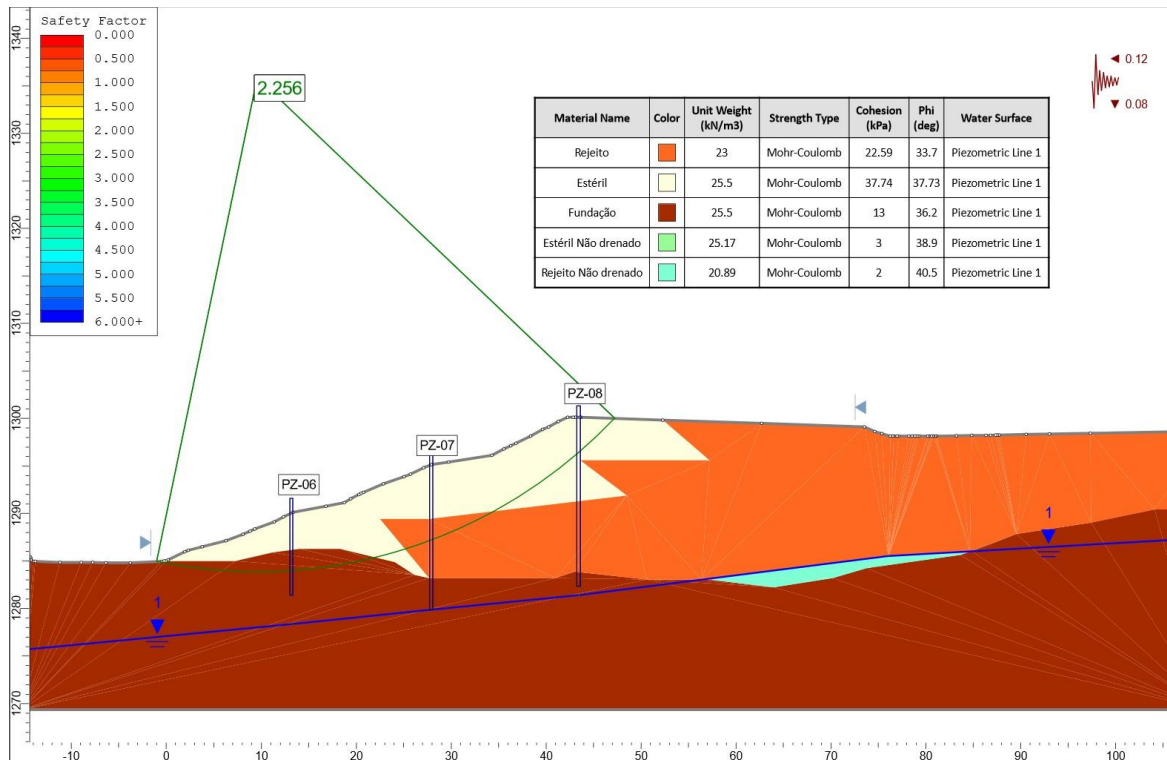



Figura 6-36: Seção 2 – Tensões totais Pseudoestático Bishop – FS = 2.256 (FS Min = 1.10).

VI. Apresentar o andamento das medidas de estabilização e/ou reforço para atingir no mínimo os fatores de segurança estabelecidos no item V, bem como das medidas de contingência adotadas caso a estabilidade da estrutura durante as obras não possa ser garantida;

A estrutura já apresentava fator de segurança acima da norma e o projetista verificou e atestou que a estrutura não apresentava necessidade de quaisquer medidas de contingência adotada para garantir a estabilidade durante as obras de remoção.

Apesar disso, em atendimento a lei 14.066, a SAFM Mineração apresentou e executou um projeto de reforço para aumentar ainda mais os fatores de segurança existentes.

Apesar da estabilidade da estrutura ser garantida durante as obras foi realizado uma obra de reforço no pé da estrutura previamente ao início da remoção da contenção de rejeito. A seguir é apresentada uma figura com o realizado.

		BARRAGEM CENTRAL
“Relatório técnico trimestral do avanço do processo de descomissionamento da Barragem Central “	N.º: 1	Folha 66
	Equipe técnica	Rev.1

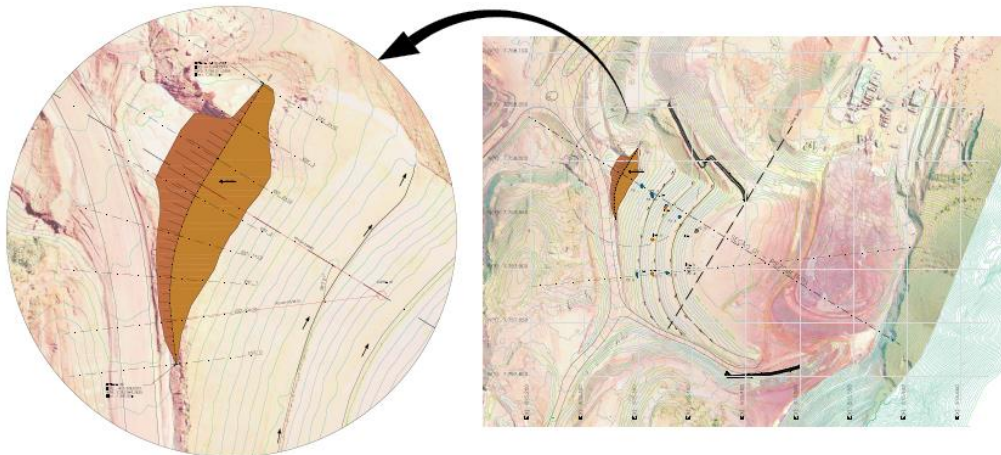


Figura 6-37: Reforço realizado na Barragem Central

VII. Apresentar o andamento das obras para:

- a) **Remoção das infraestruturas associadas à barragem, exceto aquelas destinadas à garantia da segurança da estrutura;**

A mancha de ruptura hipotética da Barragem Central não intercepta infraestruturas. Importante ressaltar que devido ao avanço do processo de descaracterização a mancha de ruptura hipotética foi atualizada, conforme figura a seguir:

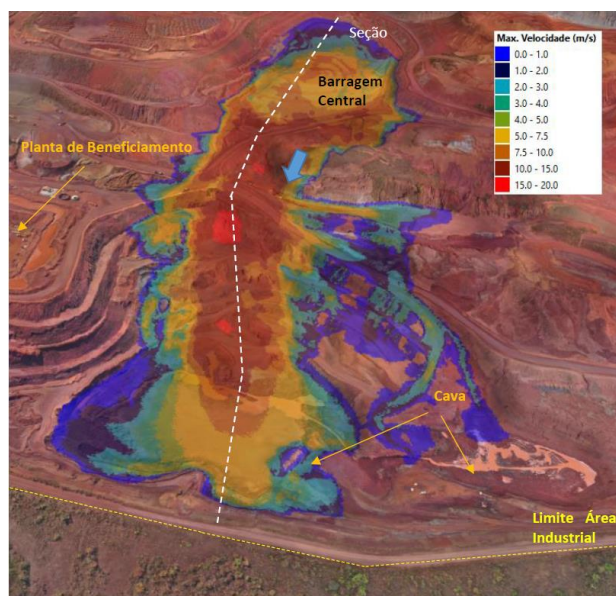



Figura 6-38: Mancha de ruptura hipotética atualizada da barragem Central.

	BARRAGEM CENTRAL	
	“Relatório técnico trimestral do avanço do processo de descomissionamento da Barragem Central “	N.º: 1 Equipe técnica

b) Reduzir ou eliminar o aporte de águas superficiais e subterrâneas para o reservatório;

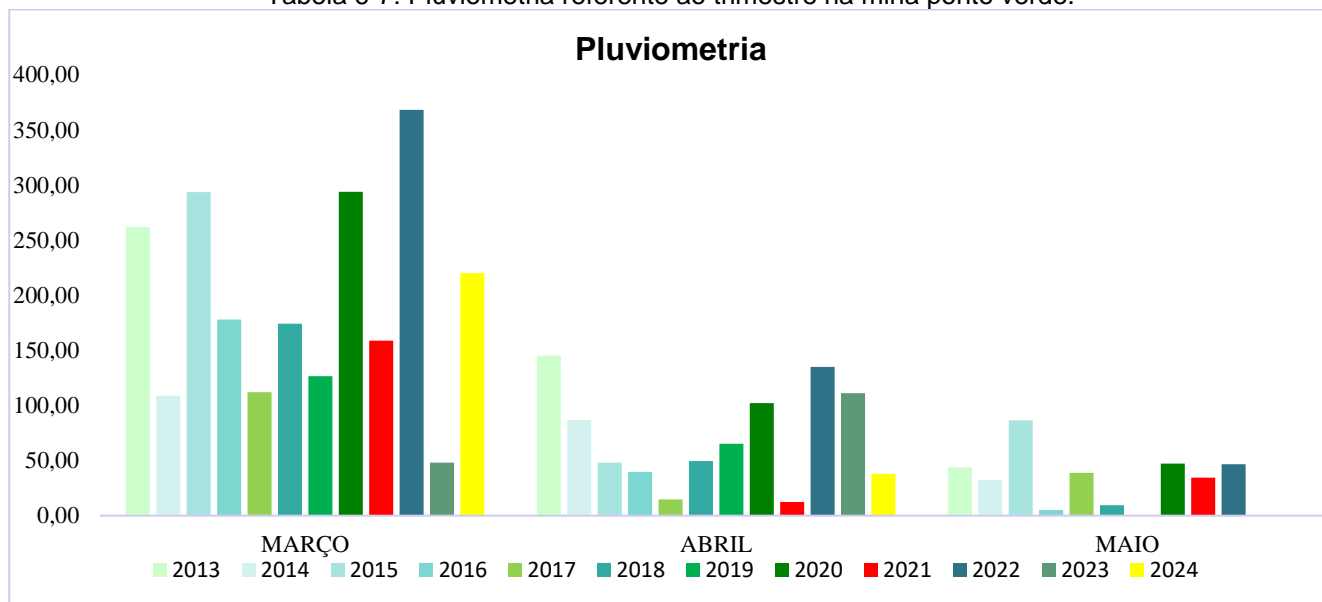
Não há aporte de água subterrânea no reservatório da estrutura de contenção de rejeito.

Neste último trimestre **o reservatório permaneceu seco**. A seguir é apresentada os valores pluviométricos coletados ao longo dos anos assim como gráfico comparativo.

Tabela 6-6: Pluviometria referente aos últimos dez anos na mina ponto verde.


	2013	2014	2015	2016	2017	2018	2019	2020	2021	2022	2023	2024	Média Mensal
MARÇO	261,80	108,80	293,60	177,80	111,90	174,00	126,50	293,63	158,70	368,20	48,10	220,00	234,30
ABRIL	145,10	86,70	48,00	39,80	14,60	49,50	65,30	102,20	12,30	135,00	111,20	38,00	84,77
MAIO	43,70	32,50	86,40	5,00	38,70	9,50	0,00	47,10	34,60	46,80	0,00	0,00	34,43
TOTAL	1172,00	850,70	1344,00	1899,20	1161,80	1582,30	1138,80	2538,81	1498,40	2705,60	1636,39	819,09	1834,71

Tabela 6-7: Pluviometria referente ao trimestre na mina ponto verde.



c) Garantir a estabilidade física e química de longo prazo das estruturas que permanecerem no local.

Estabilização Física

		BARRAGEM CENTRAL
“Relatório técnico trimestral do avanço do processo de descomissionamento da Barragem Central “	N.º: 1	Folha 68
	Equipe técnica	Rev.1

A SAFM Mineração LTDA vem seguindo a orientação da geometria física e química dos taludes remanescentes. Desse modo, há desenvolvimento das ações fundamentais de geometrização final de taludes, sistema de drenagens superficiais e monitoramento geotécnico, conforme previsto em seus respectivos projetos executivos e de revegetação dos taludes, visando alcançar e garantir a estabilidade física da área objeto de descomissionamento.

O procedimento indicado é atuar preventivamente desde o início do processo de descomissionamento e, implantar sistema de drenagens de águas pluviais, com valetas de bermas, escadas dissipadoras e/ou estruturas de amortecimento.

Desse modo, deverão ocorrer intervenções corretivas de geometrização apenas em setores críticos que eventualmente não tenham alcançado condição apropriada de estabilidade.

Outra medida imprescindível é implantar, aperfeiçoar e/ou corrigir os sistemas de drenagens superficiais que irão incidir sobre a área, para desviar os fluxos de água que porventura incidirem diretamente sobre esta, destinando a água da chuva para a rede de drenagem natural.


Após a finalização das etapas de geometrização e drenagem, virão os trabalhos visando a revegetação, recobrimento com solo rico em matéria orgânica e, finalmente, o plantio.

Neste trimestre, como dito anteriormente neste relatório, foi acompanhado o crescimento da vegetação nos taludes remanescentes.

Estabilização Química

O minério de ferro, no seu estado bruto, não é reativo, ou seja, não é contaminante. No entanto, a sua exploração, à semelhança de outras minas de outros minerais, tem impactos ambientais associados reversíveis, de baixa a média magnitude.

Nos estudos ambientais elaborados para a regularização ambiental da Mina Ponto Verde, foi realizado o diagnóstico dos corpos hídricos existentes na área de influência do projeto e proposto, como medida

		BARRAGEM CENTRAL	
“Relatório técnico trimestral do avanço do processo de descomissionamento da Barragem Central “	N.º: 1	Folha 69	
	Equipe técnica	Rev.1	

mitigadora, o programa de gestão e controle dos recursos hídricos e efluentes e o referido programa está implementado de forma efetiva pela empresa. Ressalta-se a importância de atendimento aos limites estabelecidos pela DN COPAM/CERH/MG n° 08/2022 para a qualidade de águas superficiais e de lançamento de efluentes.

Portanto, não se preconizam medidas mitigadoras para o controle da qualidade química das águas drenadas, sendo importante o rigoroso controle geral do aporte de sólidos gerados a partir da instauração de processos erosivos nas áreas fontes.

Contudo, a SAFM Mineração deverá, ao longo do processo de descomissionamento, dar continuidade no monitoramento de qualidade de água superficial, prevista para essas fases do projeto, bem como na fase de Manutenção e Monitoramento, que é considerada uma das etapas do fechamento da Mina. Esse procedimento deverá ocorrer até que a estabilização química da estrutura seja comprovada e corroborada pelos órgãos competentes.

VIII. Apresentar a análise dos resultados das inspeções visuais realizadas na estrutura no período avaliado em relação às obras de descaracterização, informando a periodicidade das inspeções;


As inspeções são realizadas diariamente, com leituras da instrumentação ainda existente de modo semanal. Durante o período referente a este relatório não houve quaisquer anomalias ou problemas que pudessem gerar instabilidade. A seguir é apresentado o resumo da inspeção realizada durante o trimestre referente a este relatório e algumas fotos comprobatórias. Importante ressaltar que conforme Resolução ANM 95 continuou-se a inserir as inspeções quinzenais no sistema.

Tabela 6-8: Resumo dos resultados das inspeções do trimestre para a Barragem Central


DESCRIÇÃO DA INSPEÇÃO	MARÇO	ABRIL	MAIO
1. SITUAÇÃO DOS ACESSOS			
1.1 Conservação geral	BOM	BOM	BOM
1.2 Revestimento do piso	BOM	BOM	BOM
1.3 Taludes	BOM	BOM	BOM
1.4 Dispositivos de drenagem	BOM	BOM	BOM
2. MACIÇO DA BARRAGEM/OMBREIRAS			
2.1 Trincas identificadas	NÃO	NÃO	NÃO
2.2 Recalques identificados	NÃO	NÃO	NÃO

"Relatório técnico trimestral do avanço do processo de descomissionamento da Barragem Central "	N.º:	Folha
	1	70
	Equipe técnica	Rev.1

2.3 Surgência d'água identificada	NÃO	NÃO	NÃO
2.4 Erosões superficiais	NÃO	NÃO	NÃO
2.5 Drenagem Superficial			
Estado de limpeza	BOM	BOM	BOM
Condições estruturais	BOM	BOM	BOM
2.6 Revestimento vegetal	BOM	BOM	BOM
2.7 Presença de árvores/animais no maciço da barragem	NÃO	NÃO	NÃO
2.8 Drenagem interna	IN*	IN*	IN*
Assoreamento da saída só dreno/Coloide	-	-	-
Carreamento visível de sólidos	-	-	-
Alteração significativa da vazão	-	-	-
Saturação ao redor do dreno	-	-	-
Medidor de vazão operante	-	-	-
3. RESERVATÓRIO			
3.1 Presença de erosões significativas nas margens do reservatório	NÃO	NÃO	NÃO
4. EXTRAVASORES			
Obstrução do canal/tulipa	NÃO	NÃO	NÃO
Danos nas estruturas	NÃO	NÃO	NÃO
ESTADO DE CONSERVAÇÃO			
Confiabilidade das Estruturas Extravasoras	0	0	0
Percolação	0	0	0
Deformação e Recalques	0		0
Deterioração do Talude	0	0	0
ANÁLISE DE ESTABILIDADE			
Fator de Segurança	FS acima do exigido em norma		



"Relatório técnico trimestral do avanço do processo de descomissionamento da Barragem Central "	N.º: 1	Folha 71
	Equipe técnica	Rev.1




			BARRAGEM CENTRAL
“Relatório técnico trimestral do avanço do processo de descomissionamento da Barragem Central “	N.º: 1	Folha 72	
	Equipe técnica	Rev.1	



Figura 6-39: Fotografias do reservatório da Barragem Central



"Relatório técnico trimestral do avanço do processo de descomissionamento da Barragem Central "	N.º:	Folha
	1	73
	Equipe técnica	Rev.1



"Relatório técnico trimestral do avanço do processo de descomissionamento da Barragem Central "	N.º:	Folha
	1	74
	Equipe técnica	Rev.1




		BARRAGEM CENTRAL
“Relatório técnico trimestral do avanço do processo de descomissionamento da Barragem Central “	N.º: 1	Folha 75
	Equipe técnica	Rev.1




Figura 6-40: Barragem Central – condições do maciço e drenagem



Figura 6-41: poda na vegetação Barragem Central

Nenhuma anomalia foi identificada neste período e apenas ações de manutenções periódicas foram realizadas.

		BARRAGEM CENTRAL
“Relatório técnico trimestral do avanço do processo de descomissionamento da Barragem Central “	N.º: 1	Folha 76
	Equipe técnica	Rev.1

● ***Deverão ser apresentadas as medidas adotadas para corrigir as anomalias registradas durante as inspeções visuais, inclusive daquelas iniciadas em períodos anteriores ao do relatório apresentado até sua finalização.***

Não houve anomalias registradas durante a obra de remoção da Barragem Central neste trimestre.

IX. Apresentar as leituras da instrumentação instalada na barragem, informando a periodicidade adotada para as leituras e a relação dos níveis registrados pelos instrumentos com os Níveis de Controle de Segurança estabelecidos para a estrutura;

Os instrumentos de monitoramento estão alinhados nas partes centrais da barragem Central, seção 01 e seção 02, onde se encontram as seções críticas da barragem. A instrumentação operante existente encontra-se monitorada e em condição estável e estão distribuídos da seguinte forma:

- Seção 01: PZ-01; PZ-02; PZ-2A; PZ-2B; PZ-03; INA1; PZ-04; INA2;
- Seção 02: PZ-06; PZ-06A; PZ-07; INA3; PZ-08

Com o avanço do processo de descaracterização, neste trimestre, foram removidos os piezômetros PZ05, PZ 09, PZ 09A, INA02 e INA04.

As leituras dos piezômetros vêm sendo executadas semanalmente e os instrumentos encontravam-se com tampa, devidamente identificados e íntegros. Segundo o documento (PPS - RT - CAM - 051 - REV 00 - 2022 - SAFM) emitido pela PROSPECSOLOS, em OUTUBRO de 2023 foi realizado teste de vida dos instrumentos e a próxima aferição está programada para outubro de 2024.

Os registros de leituras foram compilados pela SAFM em planilha de monitoramento própria e suas leituras apresentadas de forma gráfica podem ser verificadas a seguir. Também foram inclusas marcações com os níveis de controle, conforme carta de risco, para comparação com os níveis encontrados nos instrumentos.


	BARRAGEM CENTRAL	
	“Relatório técnico trimestral do avanço do processo de descomissionamento da Barragem Central “	N.º: 1 Equipe técnica

Gráfico 4: Medidas da poropressão e nível de água na instrumentação da Barragem Central.

Gráfico 5: Leitura do piezômetro 01.

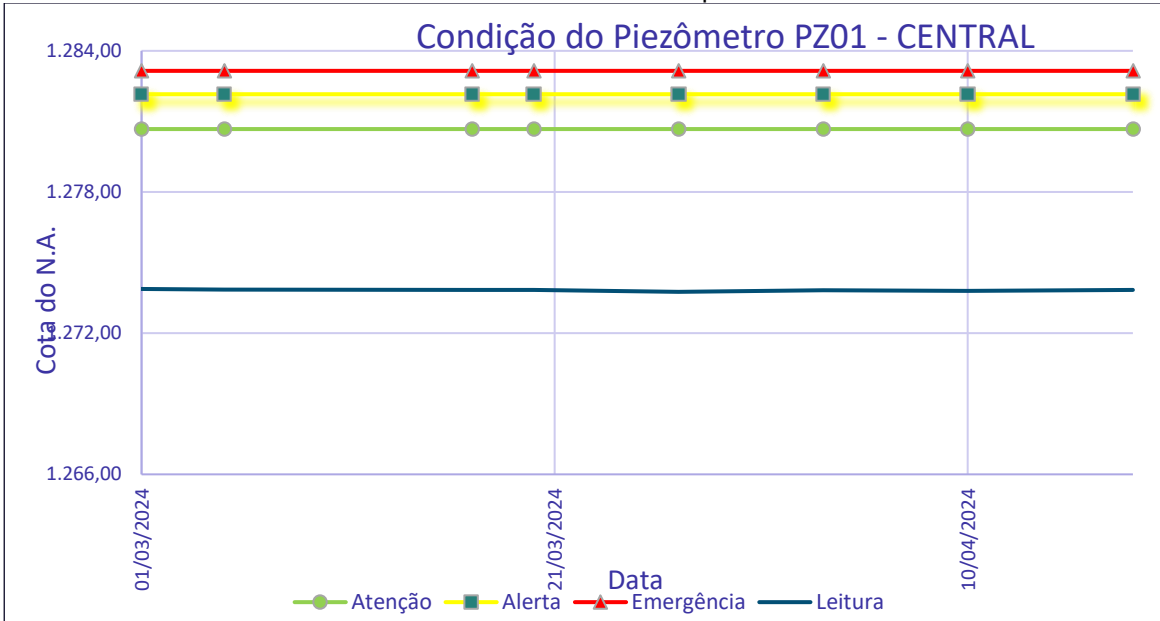
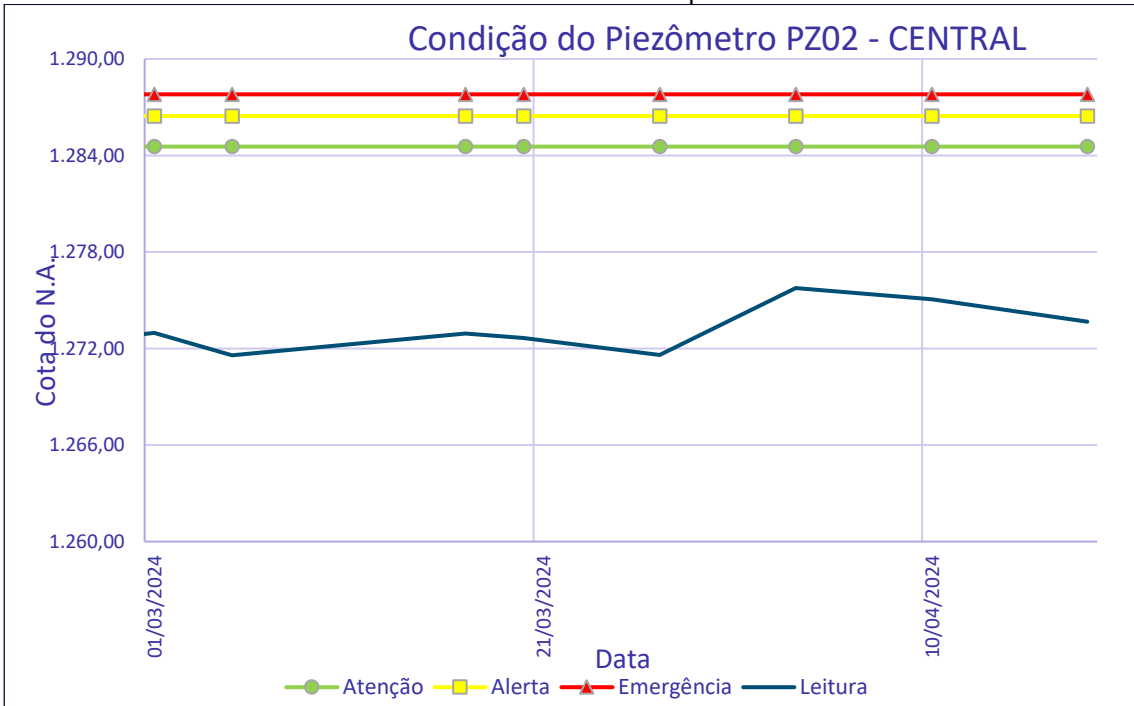


Gráfico 6: Leitura do piezômetro PZ02



“Relatório técnico trimestral do avanço do processo de descomissionamento da Barragem Central “

N.º:
1

Folha
78

Equipe técnica

Rev.1

Gráfico 7: Leitura do piezômetro PZ02a

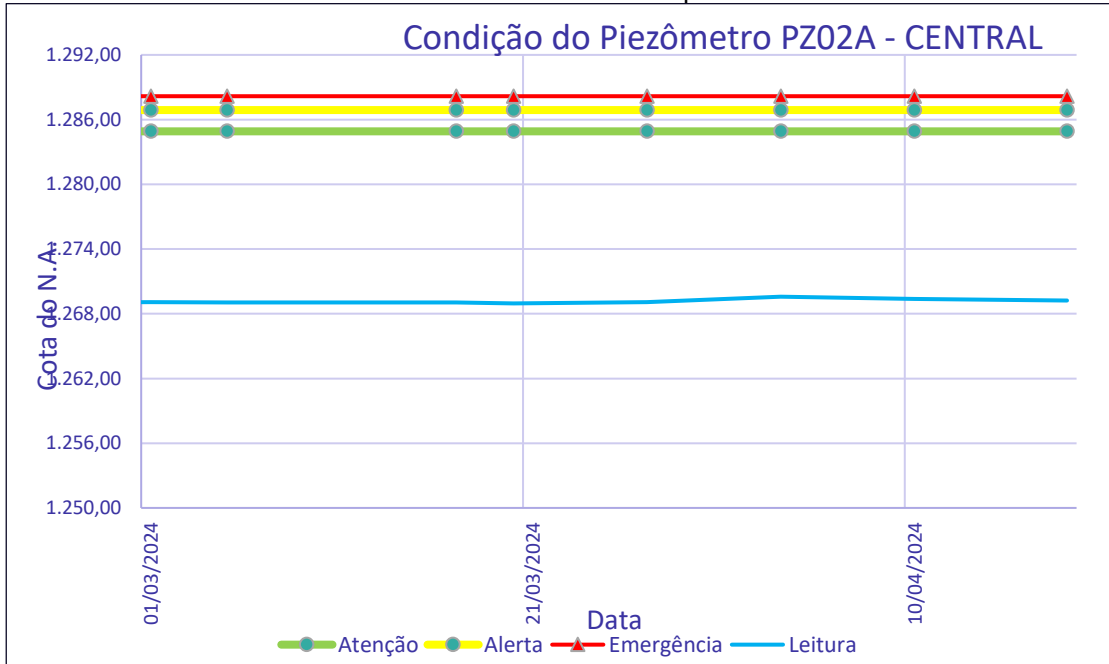
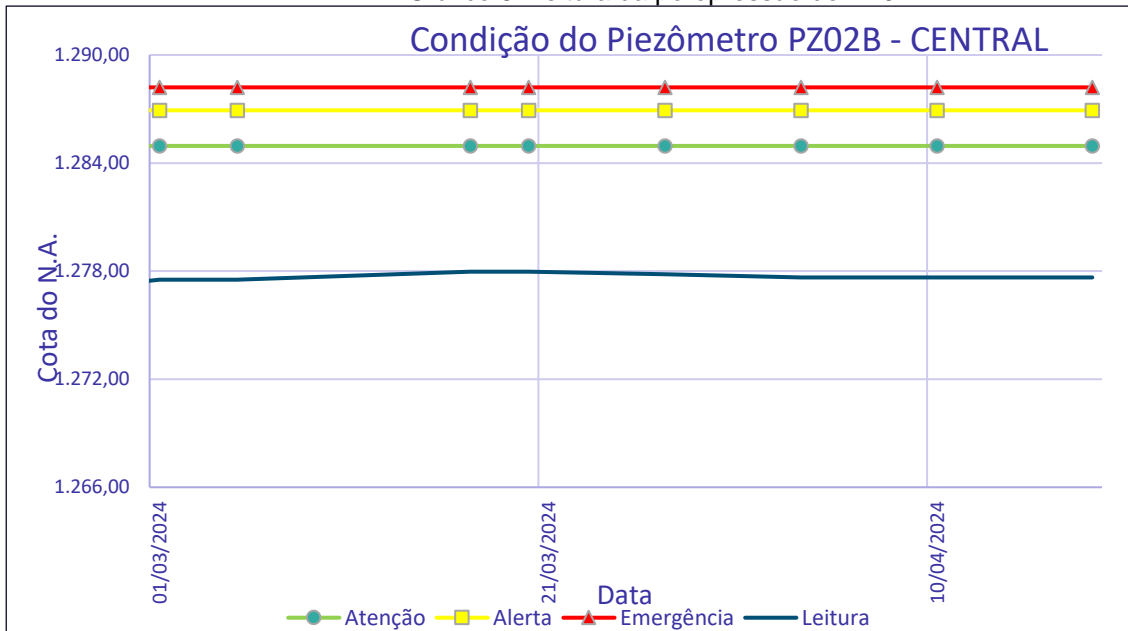


Gráfico 8: Leitura da poropressão do PZ02B



“Relatório técnico trimestral do avanço do processo de descomissionamento da Barragem Central “

N.º:
1
Equipe técnica

Folha
79
Rev.1

Gráfico 9: Leitura da poropressão PZ03

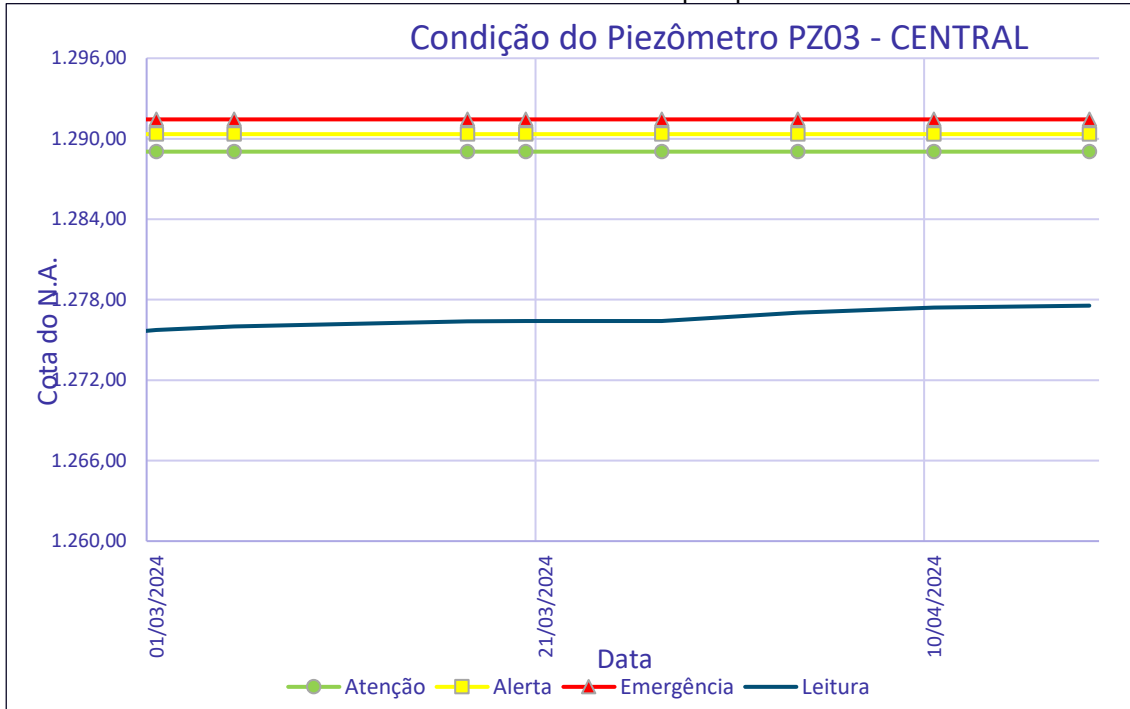
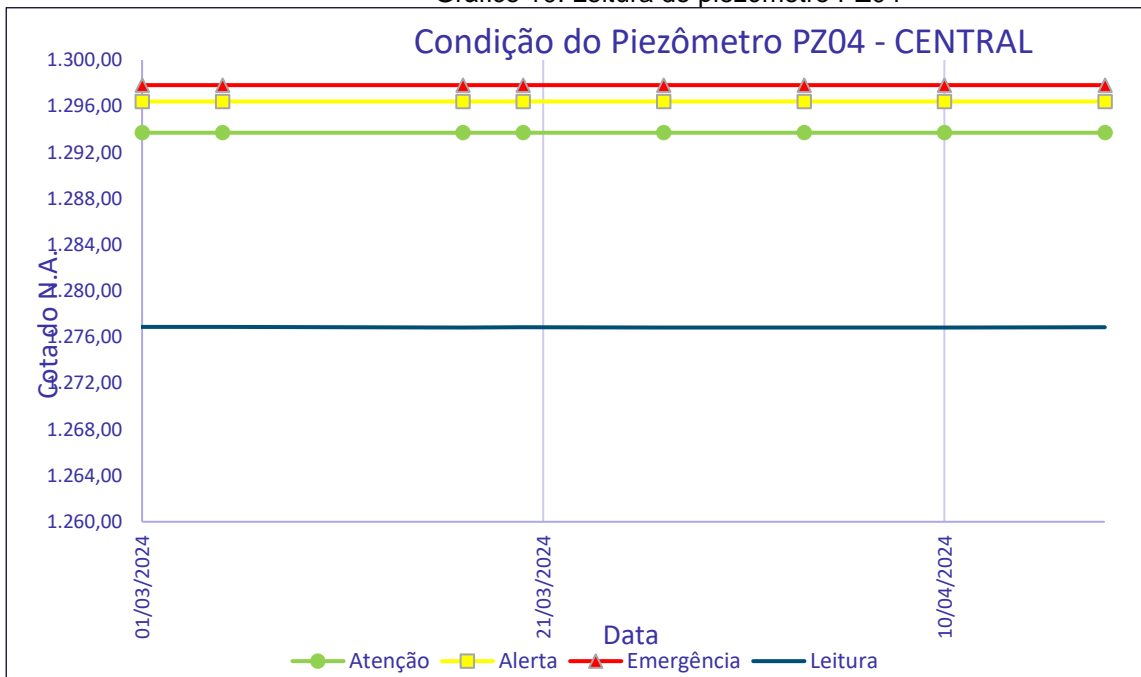


Gráfico 10: Leitura do piezômetro PZ04



"Relatório técnico trimestral do avanço do processo de descomissionamento da Barragem Central "	N.º:	Folha
	1	80
	Equipe técnica	Rev.1

Gráfico 11: Leitura do piezômetro PZ06

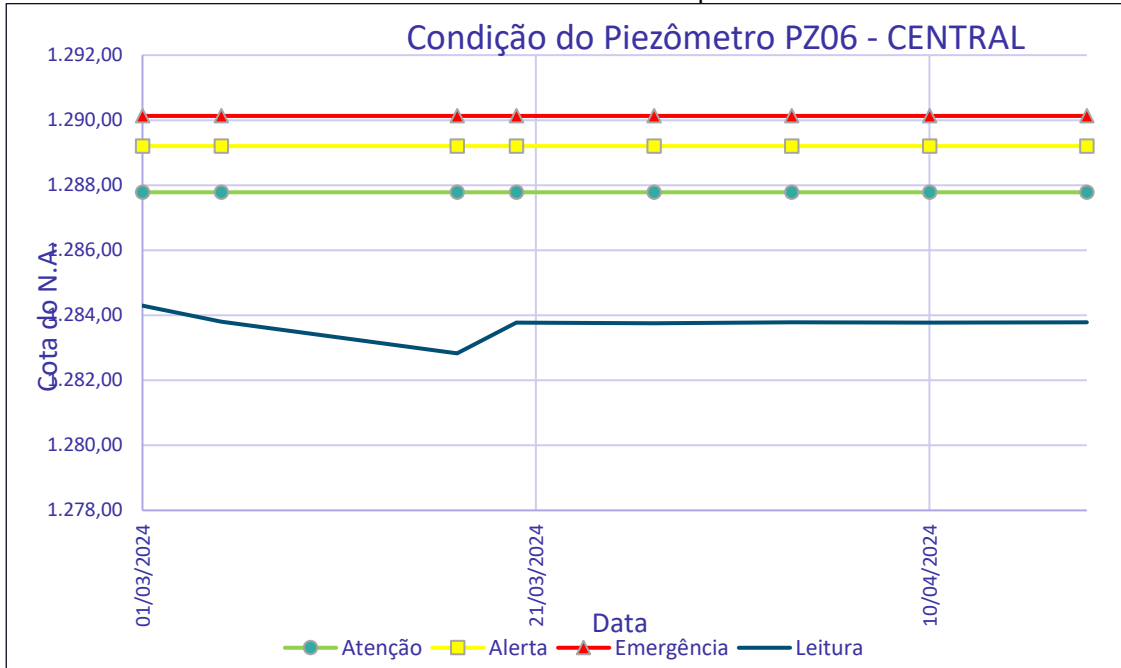
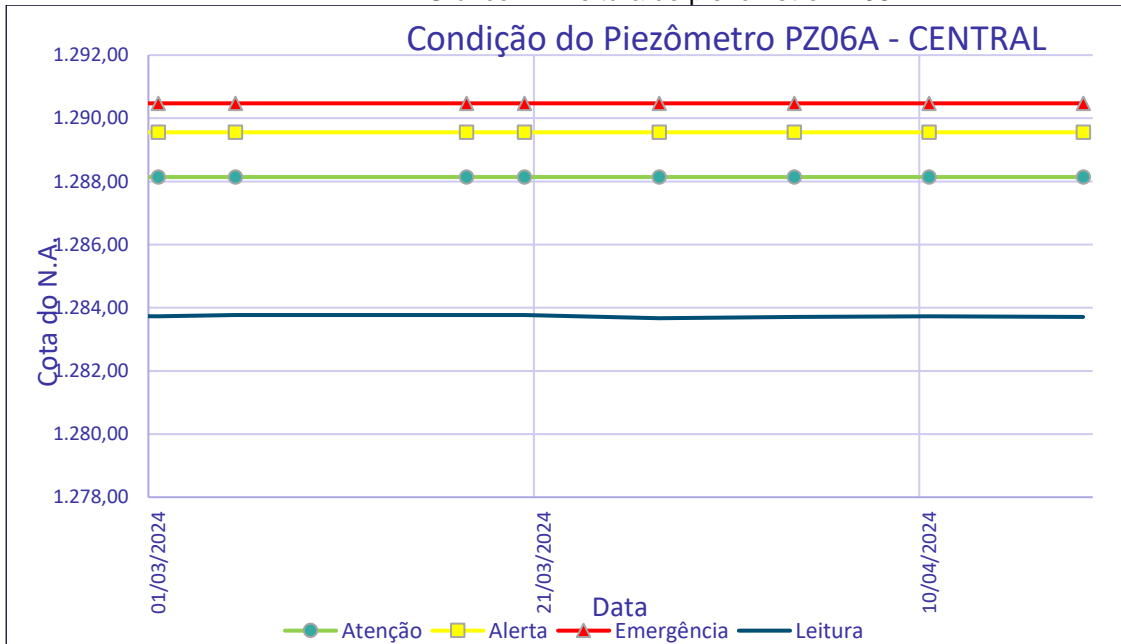


Gráfico 12: Leitura do piezômetro PZ06A



"Relatório técnico trimestral do avanço do processo de descomissionamento da Barragem Central "	N.º: 1	Folha 81
	Equipe técnica	Rev.1

Gráfico 13: Leitura do piezômetro PZ07

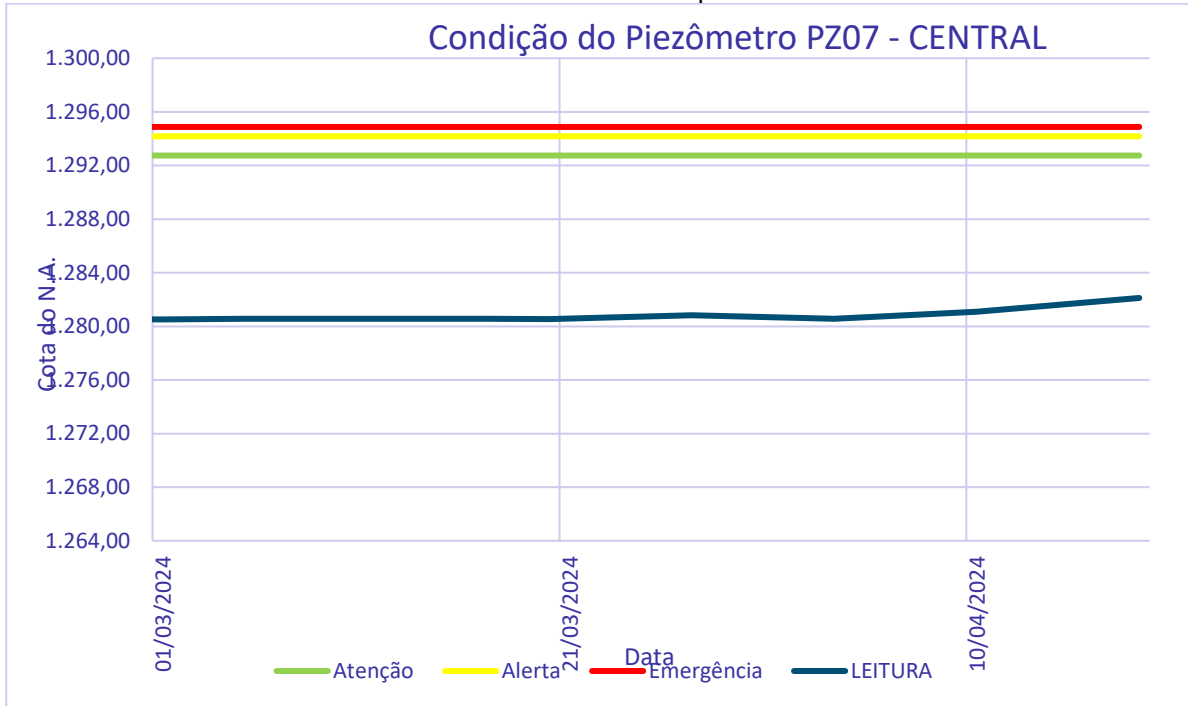
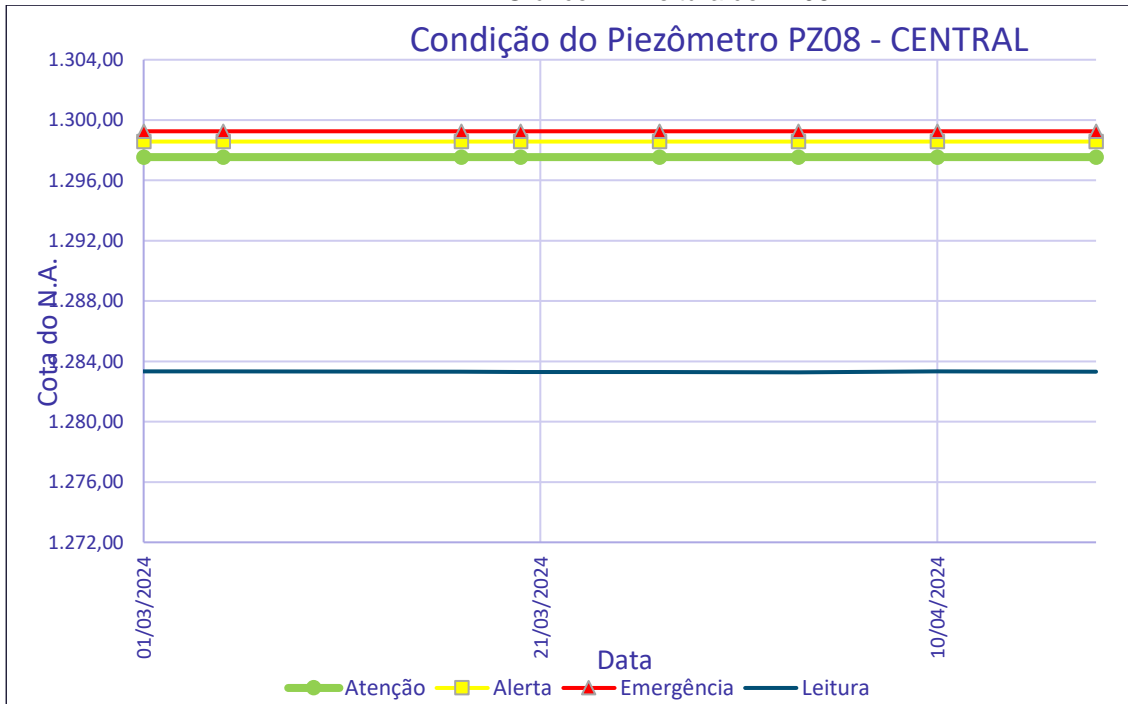


Gráfico 14: Leitura do PZ08



"Relatório técnico trimestral do avanço do processo de descomissionamento da Barragem Central "	N.º: 1	Folha 82
	Equipe técnica	Rev.1

Gráfico 15: Leitura do INA01

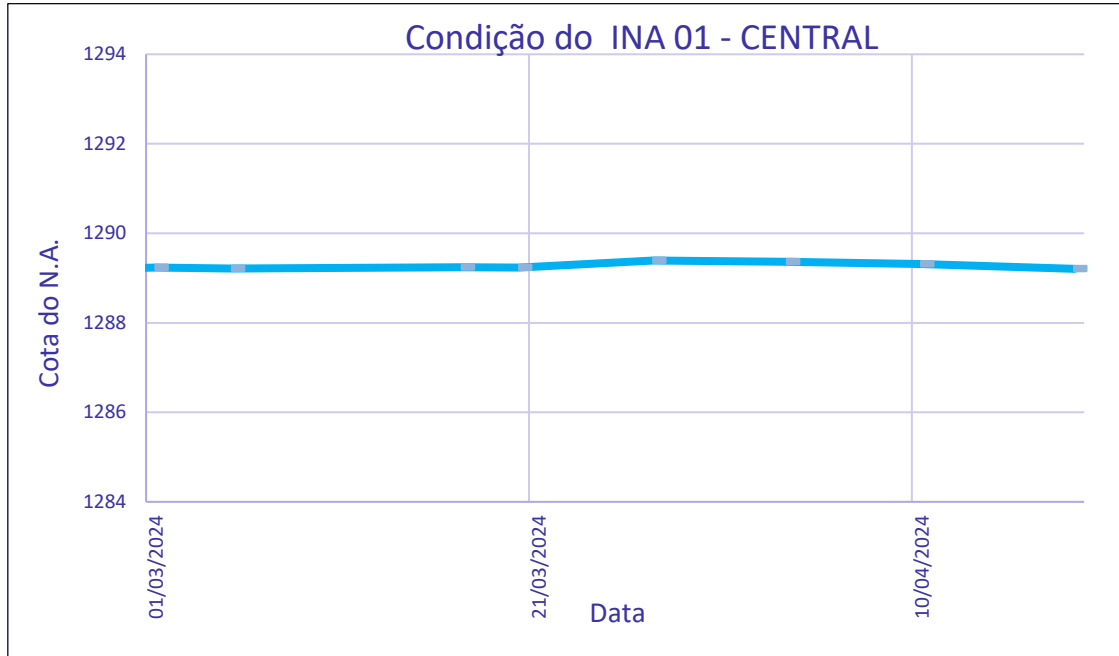
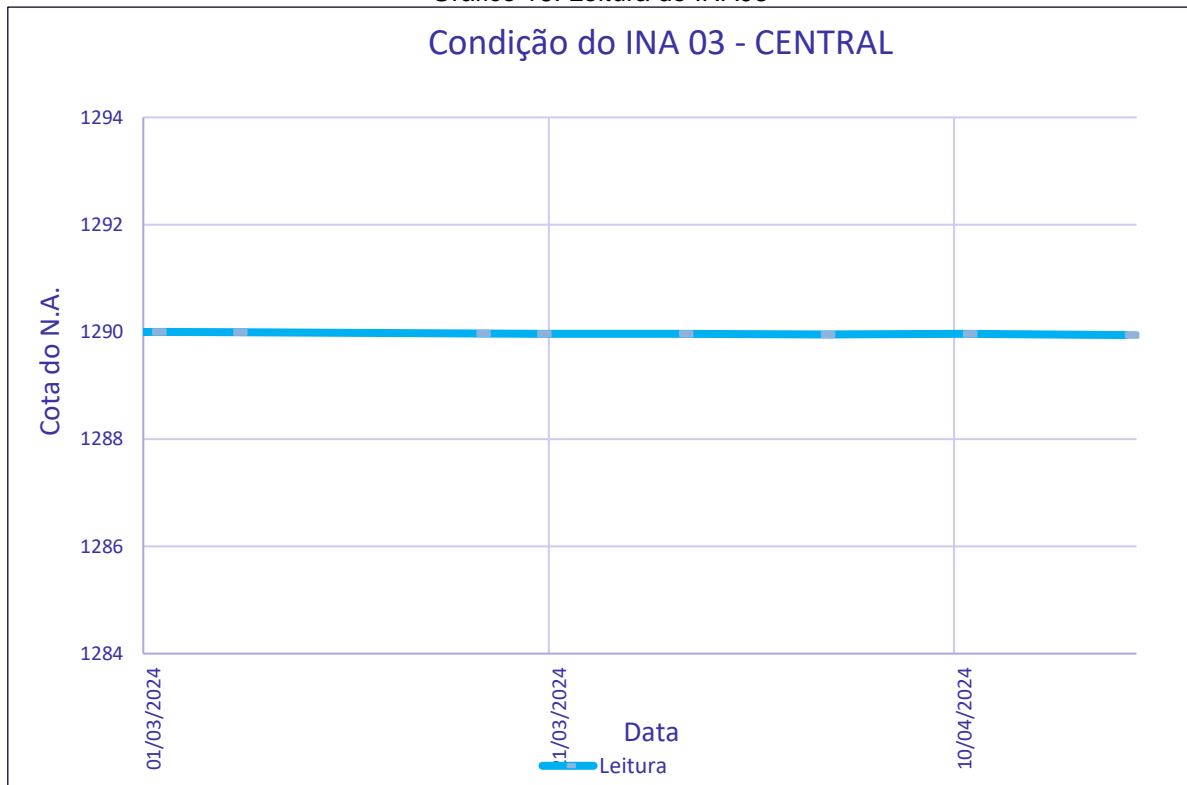

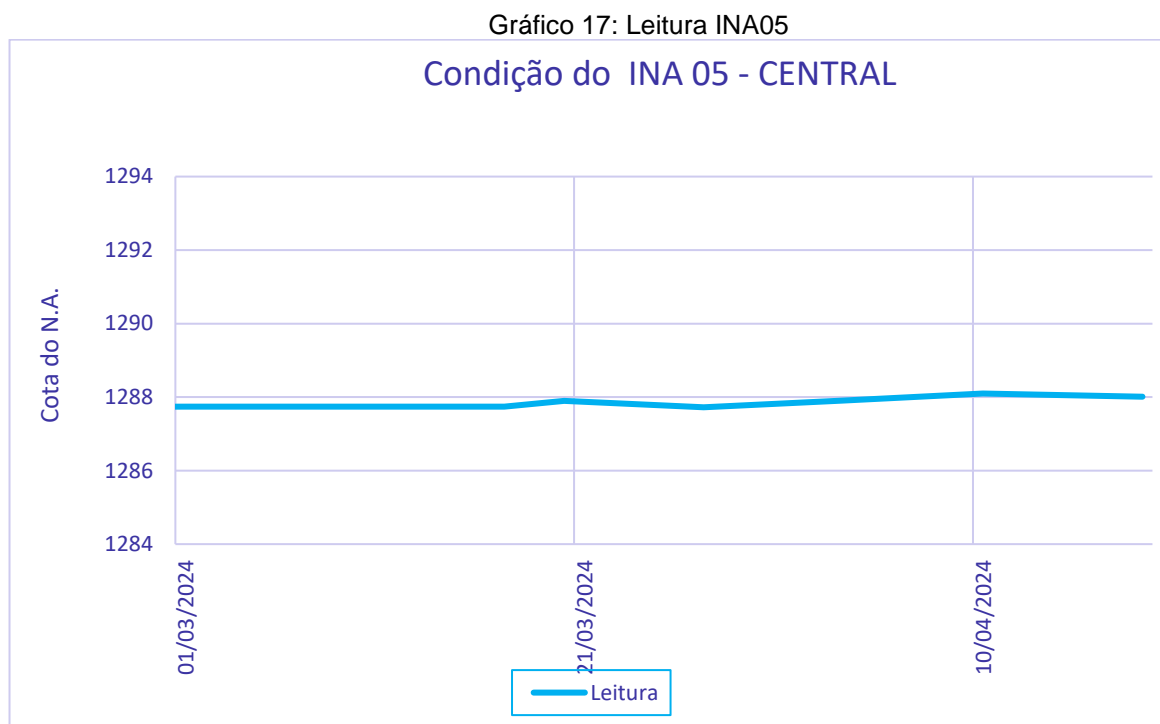


Gráfico 16: Leitura do INA03



		BARRAGEM CENTRAL	
“Relatório técnico trimestral do avanço do processo de descomissionamento da Barragem Central “	N.º: 1		Folha 83
	Equipe técnica		Rev.1



O monitoramento de deslocamento é feito por meio de dois marcos superficiais utilizados para medidas de deformação e deslocamento horizontal, que são medidos tomando como referência um ponto fixo instalado em locais indeslocáveis, fora do perímetro da barragem. Suas leituras são realizadas quinzenalmente, em período chuvoso, mensalmente, em período seco, ou quando julgar necessário.

Tabela 6-9: Registro do marco topográfico instalado na Barragem Central

Data	MARCO CENTRAL	Elevação (m)	Malha Norte (m)	Malha Este (m)
12/01/2023		1.294,857	7.757.957,951	615.375,316
31/01/2023		1.294,839	7.757.957,950	615.375,307
14/02/2023		1.294,860	7.757.957,922	615.375,319
01/03/2023		1.294,840	7.757.957,961	615.375,317
15/03/2023		1.294,856	7.757.957,941	615.375,322
31/03/2023		1.294,872	7.757.957,941	615.375,314
14/04/2023		1.294,867	7.757.957,940	615.375,310
24/04/2023		1.294,853	7.757.957,830	615.375,323
15/05/2023		1.294,851	7.757.957,948	615.375,313

"Relatório técnico trimestral do avanço do processo de descomissionamento da Barragem Central "	N.º:	Folha
	1	84
	Equipe técnica	Rev.1

31/05/2023	1.294,854	7.757.957,945	615.375,309
15/06/2023	1.294,869	7.757.957,941	615.375,308
05/07/2023	1.294,885	7.757.957,937	615.375,308
18/07/2023	1.294,851	7.757.957,941	615.375,315
31/07/2023	1.294,864	7.757.957,938	615.375,316
14/08/2023	1.294,853	7.757.957,939	615.375,313
04/09/2023	1.294,860	7.757.957,944	615.375,318
15/09/2023	1.294,877	7.757.957,929	615.375,316
29/09/2023	1.294,845	7.757.957,944	615.375,309
16/10/2023	1.294,836	7.757.957,939	615.375,315
31/10/2023	1.294,840	7.757.957,932	615.375,331
17/11/2023	1.294,841	7.757.957,946	615.375,330
30/11/2023	1.294,863	7.757.957,937	615.375,315
15/12/2023	1.294,853	7.757.957,940	615.375,330
29/12/2023	1.294,908	7.757.957,939	615.375,319
18/01/2024	1.294,850	7.757.957,947	615.375,325
22/01/2024	1.294,838	7.757.957,942	615.375,330
31/01/2024	1.294,831	7.757.957,938	615.375,318
08/02/2024	1.294,845	7.757.957,949	615.375,317
15/02/2024	1.294,873	7.757.957,937	615.375,313
26/02/2024	1.294,843	7.757.957,931	615.375,317
28/02/2024	1.294,831	7.757.957,947	615.375,334
11/03/2024	1.294,890	7.757.957,943	615.375,321
21/03/2024	1.294,826	7.757.957,951	615.375,324
26/03/2024	1.294,895	7.757.957,934	615.375,265
09/04/2024	1.294,850	7.757.957,949	615.375,327
17/04/2024	1.294,865	7.757.957,948	615.375,313
30/04/2024	1.294,860	7.757.957,944	615.375,320

Máximo	1.294,908	7.757.957,961	615.375,334
Mínimo	1.294,826	7.757.957,830	615.375,265
Média	1.294,856	7.757.957,939	615.375,317
Amplitude	0,082	0,131	0,069

Data	MARCO CENTRAL 02	Elevação (m)	Malha Norte (m)	Malha Este (m)
12/01/2023		1.284,894	7.757.962,930	615.345,375
31/01/2023		1.284,884	7.757.962,924	615.345,367
14/02/2023		1.284,888	7.757.962,911	615.345,374
01/03/2023		1.284,868	7.757.962,937	615.345,371
15/03/2023		1.284,897	7.757.962,920	615.345,375
31/03/2023		1.284,886	7.757.962,925	615.345,375
14/04/2023		1.284,856	7.757.962,922	615.345,383


"Relatório técnico trimestral do avanço do processo de descomissionamento da Barragem Central "	N.º:	Folha
	1	85
	Equipe técnica	Rev.1

24/04/2023	1.284,842	7.757.962,812	615.345,396
15/05/2023	1.284,884	7.757.962,923	615.345,366
31/05/2023	1.284,883	7.757.962,929	615.345,370
15/06/2023	1.284,875	7.757.962,921	615.345,375
05/07/2023	1.284,873	7.757.962,919	615.345,374
18/07/2023	1.284,882	7.757.962,926	615.345,372
31/07/2023	1.284,884	7.757.962,920	615.345,371
14/08/2023	1.284,869	7.757.962,924	615.345,369
04/09/2023	1.284,883	7.757.962,923	615.345,377
15/09/2023	1.284,891	7.757.962,921	615.345,376
29/09/2023	1.284,898	7.757.962,924	615.345,369
16/10/2023	1.284,866	7.757.962,922	615.345,374
31/10/2023	1.284,850	7.757.962,904	615.345,391
17/11/2023	1.284,850	7.757.962,925	615.345,395
30/11/2023	1.284,900	7.757.962,926	615.345,369
15/12/2023	1.284,871	7.757.962,925	615.345,390
29/12/2023	1.284,911	7.757.962,929	615.345,371
18/01/2024	1.284,863	7.757.962,923	615.345,391
22/01/2024	1.284,881	7.757.962,917	615.345,387
31/01/2024	1.284,868	7.757.962,925	615.345,387
08/02/2024	1.284,897	7.757.962,933	615.345,372
15/02/2024	1.284,871	7.757.962,925	615.345,374
26/02/2024	1.284,874	7.757.962,916	615.345,370
28/02/2024	1.284,869	7.757.962,919	615.345,388
11/03/2024	1.284,876	7.757.962,923	615.345,390
21/03/2024	1.284,884	7.757.962,922	615.345,386
26/03/2024	1.284,944	7.757.962,919	615.345,317
09/04/2024	1.284,884	7.757.962,929	615.345,381
17/04/2024	1.284,888	7.757.962,922	615.345,376
30/04/2024	1.284,874	7.757.962,919	615.345,376

Máximo	1.284,944	7.757.962,937	615.345,396
Mínimo	1.284,842	7.757.962,812	615.345,317
Média	1.284,880	7.757.962,920	615.345,376
Amplitude	0,103	0,125	0,079

XIII. Descrição e registros fotográficos de cada atividade já concluída ou em andamento para a descaracterização da barragem;

Não houve remoção ou alteração da estrutura neste trimestre.

		BARRAGEM CENTRAL	
“Relatório técnico trimestral do avanço do processo de descomissionamento da Barragem Central “		N.º: 1	Folha 86
		Equipe técnica	Rev.1

Devido ao porte reduzido da estrutura, o monitoramento através de instrumentos existentes é satisfatório para possibilitar o entendimento dos dados em alerta para facilitar a tomada de decisão em tempo de evitar acidentes. Visando aumento de qualidade de informação, na avaliação do comportamento e controle para os recalques e deslocamentos horizontais no maciço da Barragem Central, durante o processo de desmanche da estrutura, foram instalados 3 (três) novos marcos de controle de deformação (MCD), sendo 2 MCDs na berma inferior e 1 MCD na berma superior. A seguir evidências e detalhes da localização da instalação desses marcos




Tabela 6-10: Marcos topográficos instalados na Barragem Central.


	BARRAGEM CENTRAL	
	“Relatório técnico trimestral do avanço do processo de descomissionamento da Barragem Central “	N.º: 1 Equipe técnica

Tabela 6-11: Instrumentação complementar instalada na Barragem Central

INSTRUMENTAÇÃO COMPLEMENTAR - BARRAGEM CENTRAL						
RELATÓRIO/ RASTREIO	INSTRUMENTO/ IDENTIFICAÇÃO	DATA INSTALAÇÃO	COORDENADAS SIRGAS 2000		ELEVAÇÃO TERRENO (m)	OBSERVAÇÃO
			E(X)	N(Y)		
Marco de Controle de Deformação (MCD)						
-	MCD-01_Central	22/06/2016	615.375,319	7.757.957,945	1.294,859	Marco Superficial
-	MCD-02_Central	-	615.345,371	7.757.962,934	1.284,901	Marco Superficial
Programação 2024	MCD-03_Central		615.362,000	7.757.910,000	1.295,000	Marco Superficial
	MCD-04_Central		615.347,000	7.757.910,000	1.290,000	Marco Superficial
	MCD-05_Central		615.357,000	7.757.959,000	1.289,000	Marco Superficial





Tabela 6-12: Marcos instalado na Barragem Central.

A instalação ocorreu em maio logo será apresentado as medidas a partir do próximo mês.

		BARRAGEM CENTRAL
“Relatório técnico trimestral do avanço do processo de descomissionamento da Barragem Central “	N.º: 1	Folha 88
	Equipe técnica	Rev.1

O objetivo da instalação dos novos marcos de controle de deformação é o melhor acompanhamento e determinação dos eventuais deslocamentos verticais e horizontais durante o processo de desmanche da estrutura. A principal característica deste tipo de instrumento é a facilidade de instalação e manutenção. O tamanho e a forma da barragem influenciaram no presente plano de instrumentação complementar.

Os deslocamentos serão medidos de forma bastante simples, através de levantamentos topográficos periódicos, em relação a marcos fixos (marcos de referência) instalados em locais ou pontos indeformáveis fora da região de influência da barragem.

XIV. Apresentar cronograma atualizado, detalhando a data de início e conclusão (ou previsão) de cada atividade realizada ou a realizar para a descaracterização da estrutura. Detalhar as atividades realizadas no período, percentual de avanço da descaracterização, cumprimento das ações previstas na respectiva etapa do cronograma.

Como já discutido em itens anteriores, neste trimestre a Barragem Central permaneceu nas mesmas condições do período anterior. Como ressaltado em relatórios anteriores a SAFM Mineração não opera na descaracterização das estruturas no período chuvoso. Estabelecido o período seco, ou seja, abril de 2024, a empresa optou em retornar e ampliar os esforços, técnicos e financeiros, na remoção da Barragem Aredes. Essa estratégia permite um percentual maior de avanço da remoção ao longo do ano , como já observado e comprovados em relatórios anteriores uma vez que os equipamentos demandam tempo para se locomover assim como a necessidade da instalação básica temporário a cada permuta de local.

Além disso, a segurança operacional também aumenta, uma vez que o sistema hidráulico da Barragem Central é reforçado com extravasor temporário em pedra argamassada e terá seus níveis rebaixados de uma única vez. Assim, com essa metodologia, a expectativa é de remover a estrutura de contenção de rejeito por completo ainda este ano, como cronograma apresentado a seguir:



	BARRAGEM CENTRAL	
	“Relatório técnico trimestral do avanço do processo de descomissionamento da Barragem Central “	N.º: 1 Equipe técnica

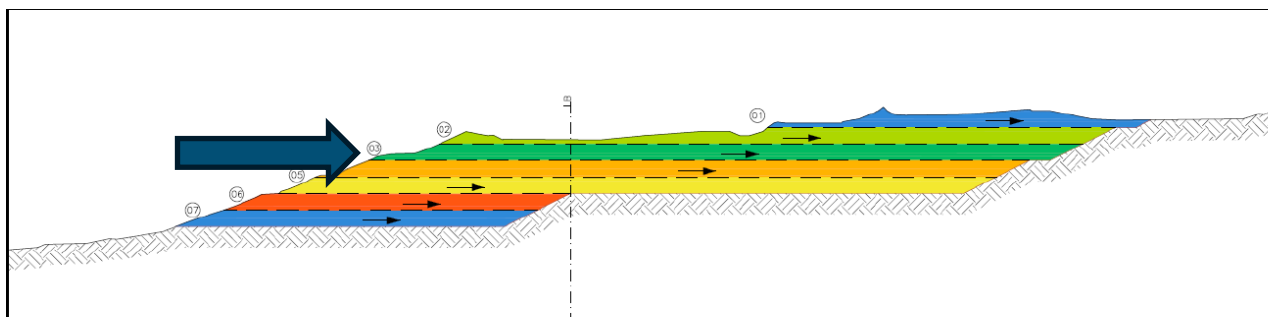
Tabela 6-13: Cronograma de descaracterização da Barragem Central atualizado

CRONOGRAMA FÍSICO/ATIVIDADES / BARRAGEM CENTRAL										
Barragem Central: 421.679,71	2022		2023				2024			
			Trimestres Trabalhados				Trimestres Trabalhados			
	15 de agosto a outubro	Novembro a Dezembro*	Janeiro a Março*	Abril a junho	Julho a setembro	Outubro a dezembro	Janeiro a Março	Abril a junho	Julho a setembro	Outubro a dezembro
Retirada rejeito /estéril da barragem (Quantitativo m³)	39.809,19	0,00	0,00	26.018,77	78.092,98	0,00	0,00	40.000,61	167.500,00	70.258,16
Compactação material na Pilha NW (Quantitativo m3)	25.875,97	0,00	0,00	16.912,20	50.760,44	0,00	0,00	26.000,40	108.875,00	45.667,80
Monitoramento da barragem e pilha	x	x	x	x	x	x	x	x	x	x
Terraplanagem e retaludamento área da barragem					x	x		x		
Construção do sistema de drenagem/ proteção taludes	x	x	x		x	x		x	x	x
Revegetação da área recuperada - evegetação Hidrosseadura: 2,10/m3 e instalação de manta com hidrosseadura 8,70 m3			x			x				x

CRONOGRAMA FÍSICO/ATIVIDADES / BARRAGEM CENTRAL										
Barragem Central: 421.679,71	2022		2023				2024			
	Trimestres Trabalhados		Trimestres Trabalhados				Trimestres Trabalhados			
	15 de agosto a outubro	Novembro a Dezembro	Janeiro a Março	Abril a junho	Julho a setembro	Outubro a dezembro	Janeiro a Março	Abril a junho	Julho a setembro	Outubro a dezembro
Retirada rejeito /estéril da barragem (R\$ 21,50/m³) Custo/ trimestre	R\$ 855.897,59	R\$ 0,00	R\$ 0,00	R\$ 559.403,56	R\$ 1.678.999,07	R\$ 0,00	R\$ 0,00	R\$ 860.013,12	R\$ 3.601.250,00	R\$ 1.510.550,44
Compactação material na Pilha NW - (O valor esta incluso na remoção do rejeito/estéril da barragem)										
Monitoramento da barragem e pilha Custo/ trimestre	R\$ 13.500,25	R\$ 13.500,25	R\$ 14.850,28	R\$ 14.850,28	R\$ 14.850,28	R\$ 16.335,30	R\$ 14.850,28	R\$ 31.920,30	R\$ 31.920,30	R\$ 31.920,30
Terraplanagem e retaludamento área da barragem (Valor incluso na compactação/remoção) Custo/trimestre	-	-	-	-	-	-	-	-	-	-
Construção do sistema de drenagem/ proteção taludes	R\$ 5.000,00	R\$ 12.000,00	R\$ 28.560,00		R\$ 14.280,00	R\$ 14.280,00	R\$ 0,00	R\$ 28.560,00	R\$ 28.560,00	R\$ 28.560,00
Revegetação da área recuperada - evegetação Hidrosseadura: 2,10/m3 e instalação de manta com hidrosseadura 8,70 m3			-	-		R\$ 234.666,80	-	R\$ 208.320,23	R\$ 352.000,20	R\$ 281.600,16
Imprevistos						R\$ 1.050.099,90				
	R\$ 11.551.098,85		CUSTOS TOTAIS TRABALHOS DE DESCOMISSIONAMENTO							

Atualmente a Barragem encontra-se com volume de 277.758,77m³, na etapa 3 do projeto executivo de descaracterização, apresentando um avanço de cerca de 35 % do total. Ressalta-se que a remoção da barragem Central levou um tempo maior para iniciar os trabalhos devido a uma estratégia da empresa em operar com segurança devidamente explicada em relatórios anteriores. A seguir é apresentado uma figura representativa da etapa que a barragem se encontra.

		BARRAGEM CENTRAL
“Relatório técnico trimestral do avanço do processo de descomissionamento da Barragem Central “	N.º: 1	Folha 90
	Equipe técnica	Rev.1



Fonte: Engeo (2019)

Figura 6-42: Etapa atual do processo de remoção da Barragem Central


6.2. ASPECTOS AMBIENTAIS DAS OBRAS DE DESCARACTERIZAÇÃO:

- I. **Apresentar o estado das estruturas de drenagem periférica, canais de desvio da bacia de drenagem ou restabelecimento da calha do rio formado por elementos naturais, durante o atual estágio das obras de descaracterização, quando couber;**

A SAFM Mineração possui um Programa de Drenagem e Controle de Processos Erosivos com objetivo de identificar as ações operacionais preventivas e corretivas destinadas a promover o controle dos processos erosivos, ou seja, visa minimizar, monitorar e mitigar os possíveis impactos negativos relacionados aos sistemas de drenagem.

Consiste ainda no suporte da estabilização das áreas do empreendimento e no seu entorno imediato e, principalmente, no auxílio na mitigação de assoreamento de corpos hídricos e de comprometimento da qualidade de suas águas por sedimentos advindos de erosões.

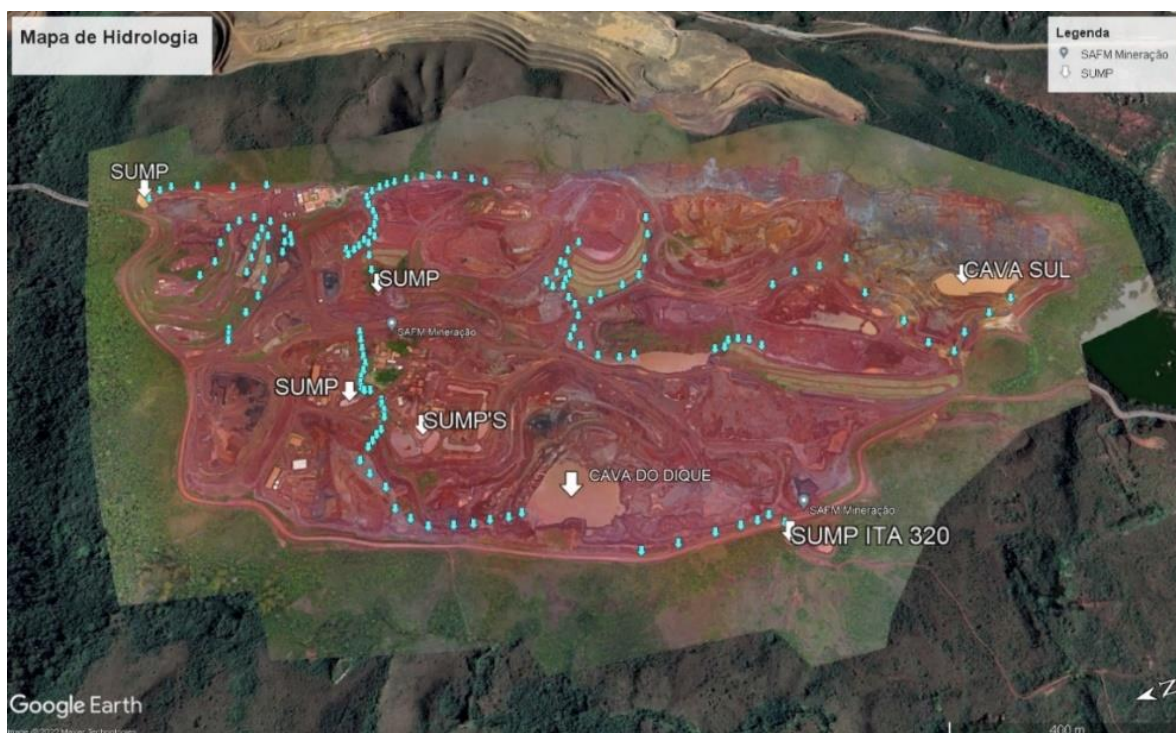
Destaca-se que é adotada uma metodologia de monitoramento visual preventivo com o intuito de identificar feições erosivas nas áreas da Mina Ponto Verde e em alguns trechos da Estrada Municipal ITA 320 com vistas à caracterização das feições erosivas e suas especificidades, bem como a orientação das ações de estabilização e/ou controle que, porventura, forem necessárias. Este monitoramento possui interface com o Programa de Monitoramento Geotécnico, bem como com o Programa de Gestão e Controle das Águas Superficiais e Efluentes.

		BARRAGEM CENTRAL
“Relatório técnico trimestral do avanço do processo de descomissionamento da Barragem Central “	N.º: 1	Folha 91
	Equipe técnica	Rev.1

Para garantir que não ocorra o carreamento de sedimentos para as áreas a jusante, durante o segundo semestre de 2017 foi realizada a abertura de uma cava a jusante do antigo dique longitudinal, denominada cava do dique.

Na Mina Ponto Verde o Dique Longitudinal, o qual foi minerado ao longo dos anos, não possui a função de reter sedimentos devido a seu maciço estar aberto para a cava que o circunda. Ressalta-se que a FEAM, por meio ao ofício FEAM/NUBAR nº416/2021, defere a solicitação de descadastro do dique supracitado além do mesmo não se enquadrar na política nacional de mineração - ANM³.

Desse modo, as águas superficiais da mina ponto verde convergem em grande maioria para a denominada cava do dique. O restante é direcionado para a cava sul, principalmente a água que flui a montante da Barragem Aredes.



³ Agência nacional de Mineração

“Relatório técnico trimestral do avanço do processo de descomissionamento da Barragem Central “

N.º:

1

Equipe técnica

Folha

92

Rev.1



Figura 6-43: Mapas com o direcionamento da água pluvial no empreendimento da SAFM Mineração.



Figura 6-44: Barragem Central.



Figura 6-45: Cava sul. Água pluvial sendo retirada do fundo da cava para aspersão de poeira interna. Caminhão pipa sendo indicado com seta verde.



Figura 6-49: Local onde existia o dique longitudinal e atualmente é o fundo da cava do dique.



Figura 6-46: Cava do dique e tubo (seta azul)



Figura 6-50: Cava do dique vista pela ITA-320.



Figura 6-47: Cava do dique.



Figura 6-51: ITA-320



Figura 6-48: Encanamento direcionando a pluviosidade da estrada para a cava do dique.




Figura 6-52: Sistema de drenagem partindo da barragem central até o sump que converge para a cava sul.



Figura 6-53: Bueiro que sai da ITA-320 para o fundo da cava do dique.



Figura 6-54: Saída da drenagem do sistema principal da Barragem Arede para o dique a jusante.

		BARRAGEM CENTRAL
“Relatório técnico trimestral do avanço do processo de descomissionamento da Barragem Central “	N.º: 1	Folha 95
	Equipe técnica	Rev.1

Os estudos hidrológicos e hidráulicos têm por objetivo a verificação da segurança hidráulica da estrutura. O critério a ser utilizado para definição da cheia de projeto do vertedouro deve ser fixado em função da dimensão da barragem e do nível de risco a jusante, em caso de acidente com rompimento do maciço (Pinheiro, 2011).

Os principais sistemas extravasores operacionais das barragens são constituídos por canal trapezoidal, escavados em terreno natural e revestido em pedra argamassada.

O sistema extravasor operacional atual da Barragem Central apresenta capacidade hidráulica suficiente para realizar o balanço das águas. Assim, o extravasor operacional realiza a amortização e extravasão das águas pluviais de forma segura para chuvas com tempo de retorno de 10.000 anos⁴.

O canal de cintura da Barragem Central, compreendido pelas vias de acessos existentes, capta a água superficial da bacia de contribuição à montante da estrutura e a direciona para jusante. Com o avanço do processo de descaracterização e a remoção da parte do reservatório com elevação superior da disposição à montante vem sendo executado uma ampliação do mesmo, conforme figura a seguir.

⁴ Relatório comprovatório elaborado por empresa externa.

“Relatório técnico trimestral do avanço do
processo de descomissionamento da Barragem
Central “

N.º:
1
Equipe técnica

Folha
96
Rev.1

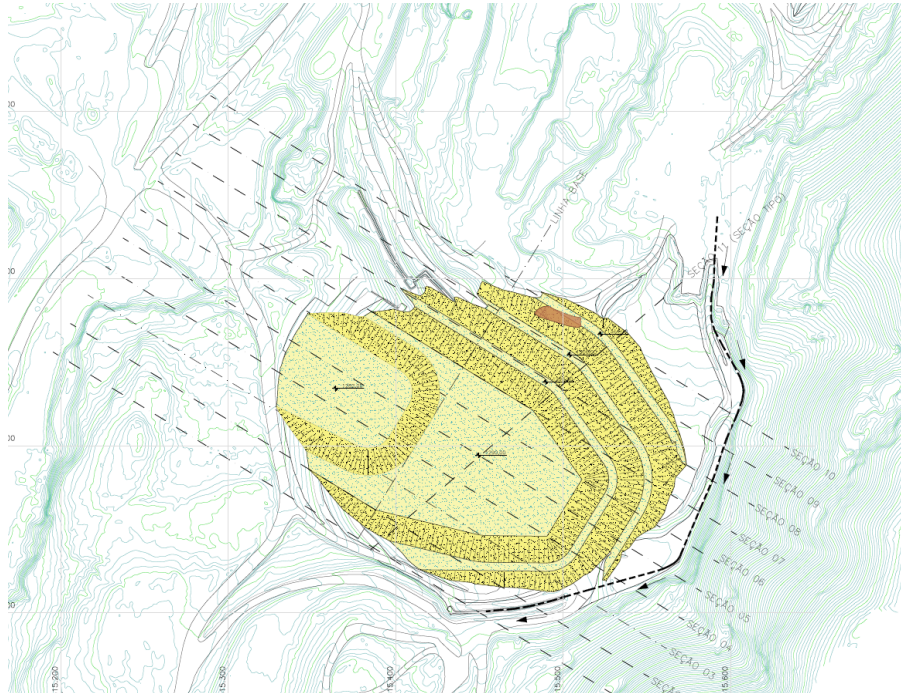


Figura 6-55: Canal de cintura ampliado ao longo que se avançará o processo de remoção da estrutura

CANAL DE CINTURA

Conforme estabelecido no projeto de descaracterização a Barragem Central teve seu canal de cintura ampliado. Essa obra torna-se necessária devido a remoção da elevação superior da deposição (reservatório) à montante que desviava a água pluviométrica que escoava de área contigua. Desse modo, com a ampliação do canal de cintura a estrutura continuará a não sofrer influência da bacia de contribuição a montante.

"Relatório técnico trimestral do avanço do processo de descomissionamento da Barragem Central "	N.º:	Folha
	1	97
	Equipe técnica	Rev.1



"Relatório técnico trimestral do avanço do processo de descomissionamento da Barragem Central "	N.º:	Folha
	1	98
	Equipe técnica	Rev.1



1 de mar. de 2024 13:07:20
-20°16'23,61508"S -43°53'35,3179"W
Altitude: 1308,7m



26 de jan. de 2024 10:50:24
-20°16'25,59392"S -43°53'36,30592"W
Altitude: 1301,4m



10 de abr. de 2024 09:19:23
-20°16'22,79849"S -43°53'34,78164"W
Altitude: 1311,9m
Barragem do Aredes



10 de abr. de 2024 09:21:05
-20°16'23,22307"S -43°53'35,05495"W
Altitude: 1310,1m
Barragem do Aredes



3 de mai. de 2024 12:11:18
-20°16'26,56793"S -43°53'37,81946"W
Altitude: 1307,7m
Barragem Central



9 de maio de 2024 às 09:26:33
-20.273831,-43.893631 ±7.40m


		BARRAGEM CENTRAL
“Relatório técnico trimestral do avanço do processo de descomissionamento da Barragem Central “	N.º: 1	Folha 99
	Equipe técnica	Rev.1



Figura 6-56: Canal de cintura sendo ampliado na barragem grotá.

II. Informar as ações e programas adotados para controlar, mitigar, recuperar e, quando couber, compensar impactos ambientais causados pelas obras de descaracterização:

a) *Informar ações executadas do programa de manejo do patrimônio espeleológico na área afetada pelas obras de descaracterização, quando couber;*


Não aplicável, as áreas objeto do projeto de descaracterização, bem como as áreas onde são destinados os materiais são antrópicas e já devidamente licenciadas.

b) *Informar as ações executadas ações de resgate da fauna e da flora na área afetadas, se couber;*

Não aplicável, as áreas objeto do projeto de descaracterização, bem como as áreas onde são destinados os materiais são antrópicas e já devidamente licenciadas.

c) *Deverão ser apresentadas as ações para controle de supressão vegetal e de processos erosivos na área afetada pelas obras de descaracterização, bem como os comprovantes de regularização ambiental da atividade;*

Não aplicável, as áreas objeto do projeto de descaracterização, bem como as áreas onde são destinados os materiais são antrópicas e já devidamente licenciadas.

		BARRAGEM CENTRAL
“Relatório técnico trimestral do avanço do processo de descomissionamento da Barragem Central “	N.º: 1	Folha 100
	Equipe técnica	Rev.1

d) Deverão ser apresentadas as medidas adotadas para acompanhamento e controle dos índices de qualidade do ar na área afetada pelas obras de descaracterização;

Durante o ano de 2017 a SAFM realizou o inventário das fontes de emissões atmosféricas da mina Ponto Verde, bem como propôs Pontos de Monitoramento de Qualidade do Ar com base no Estudo de Dispersão Atmosférica, os quais foram protocolizados para avaliação junto a Gerência de Monitoramento da Qualidade do Ar e Emissões (GESAR) da FEAM. Em julho de 2018, por meio do ofício Of. GESAR DGQA FEAM SISEMA nº 18/18 o qual é apresentado na figura a seguir, a SAFM foi dispensada do Monitoramento de Qualidade do Ar, atrelado a mitigação de emissões de partículas na empresa.

"Relatório técnico trimestral do avanço do processo de descomissionamento da Barragem Central "	N.º: 1	Folha 101
	Equipe técnica	Rev.1



Sistema Estadual de Meio Ambiente e de Recursos Hídricos
Fundação Estadual do Meio Ambiente
Diretoria de Gestão da Qualidade e Monitoramento Ambiental
Gerência de Monitoramento da Qualidade do Ar e Emissões

OF.GESAR.DGQA.FEAM.SISEMA nº 18/18

Belo Horizonte, 18 de julho de 2018.

Assunto: Análise do Plano de Monitoramento da Qualidade do Ar - Condicionante nº 05 do PA COPAM nº 18804/2009/005/2014. RevLO nº 15/2016. SAFM Mineração Ltda.

Prezada Senhora,

Destacamos a finalização das análises referentes ao PMQAR apresentado por este empreendimento à GESAR/FEAM como parte do cumprimento da condicionante supracitada.

Diante do estudo apresentado foi verificado impacto na qualidade do ar da região com relação aos poluentes PTS e MP10, principalmente quanto aos valores médios de 24 horas.


Entretanto, a gerência entende não ser necessário o monitoramento da qualidade do ar nos três pontos conforme proposta do empreendimento e destaca que a melhor atuação neste caso específico será a mitigação das emissões de partículas na empresa.

Deste modo, a GESAR indica, em função dos resultados do PMQAR, a elaboração de um Plano anual de aprimoramento de medidas de mitigação da emissão de particulados em superfícies expostas e vias de tráfego, que deverá atender aos seguintes aspectos:

- Identificação georeferenciada das áreas sujeitas a erosão eólica e das vias de tráfego em seu empreendimento;
- Descrição das medidas de controle de emissão atmosférica a serem empregadas em cada uma das áreas identificadas;
- Demonstração da eficiência das tecnologias a serem aplicadas (umectação, aplicação de polímeros, revegetação, etc);
- Cronograma e frequência da aplicação de cada uma das medidas previstas;
- Identificação de relação de equipamentos e recursos necessários para a adoção das medidas propostas;
- Ações de manutenção dos equipamentos e medidas propostas;
- Capacitação de operadores e supervisores do plano.

A Sra. Kezia Martins
Setor Ambiental - SAFM Mineração Ltda
Fazenda Retiro Novo, s/n, Zona Rural
Itabirito - MG
35450-000



		BARRAGEM CENTRAL
“Relatório técnico trimestral do avanço do processo de descomissionamento da Barragem Central “	N.º: 1	Folha 102
	Equipe técnica	Rev.1

Apesar de ter sido dispensado o monitoramento de qualidade do ar, a SAFM apresenta anualmente o Plano Anual de Aprimoramento de Medidas de Mitigação da Emissão de Particulados, para a Gerência de Monitoramento da Qualidade do Ar e Emissões – GESAR e para a SUPRAM CM, no âmbito do processo administrativo COPAM nº 25658/2020/002/2020.

Os relatórios visam apresentar as medidas mitigadoras adotadas pela SAFM, com intuito de evitar a emissão de material particulado e também apresenta o plano de ação previsto para o próximo ano.

e) Deverão ser apresentadas as medidas adotadas para gestão de efluentes líquidos e resíduos sólidos na área afetada pelas obras de descaracterização.

As fontes de geração de resíduos sólidos e líquidos é refeitório, vestiário, almoxarifado, oficina de manutenção e área administrativa, todas fora da área de execução de remoção da Barragem.

II. Apresentar os resultados de avaliação da qualidade da água no atual estágio das obras de descaracterização;


ANEXO IV

III. Para obras em estágio de finalização, apresentar as medidas adotadas para o manejo e a proteção do solo, dos recursos hídricos, para garantir a estabilidade geotécnica da área descaracterizada e a metodologia aplicada para recomposição da cobertura vegetal;

Barragem ainda não se encontra em estágio de finalização.

IV. Apresentar as medidas mitigadoras e emergenciais adotadas visando a continuidade do abastecimento público a jusante da barragem até a Zona de Autossalvamento - ZAS e Zona de Segurança Secundárias - ZSS, caso exista captação de água à jusante da estrutura.

Não há captação de água a jusante da estrutura, entretanto apresenta-se o relatório com a justificativa técnica para não elaboração do plano de abastecimento de água potável assim como o relatório de como a SAFM monitora a qualidade das águas superficiais e efluentes líquidos. ANEXO IV

		BARRAGEM CENTRAL
“Relatório técnico trimestral do avanço do processo de descomissionamento da Barragem Central “	N.º: 1	Folha 103
	Equipe técnica	Rev.1


7. CUMPRIMENTO DAS RECOMENDAÇÕES DA CONSULTORIA

Este item atende ao solicitado em ofícios anteriores e solicitações posteriores que orientaram que os relatórios tenham um tópico específico abordando o cumprimento das recomendações da auditoria.

A empresa auditora atestou:

*“A partir da avaliação dos dados apresentados no relatório trimestral de maio de 2024, executado pela SAFM em atendimento aos itens 3.1, 3.3 e 3.4 do Termo de Compromisso assinado, **não há recomendações** a serem feitas além daquelas já praticadas pela equipe responsável do empreendimento.”*

A empresa auditora ainda atesta que as obras de descaracterização da Barragem Central estão sendo executadas considerando as diretrizes e os prazos estabelecidos pelas legislações vigentes, em conformidade com o projeto, sequencial e cronograma executivo, no que tange a descaracterização de estruturas construídas pelo método à montante.

		BARRAGEM CENTRAL
“Relatório técnico trimestral do avanço do processo de descomissionamento da Barragem Central “	N.º: 1	Folha 104
	Equipe técnica	Rev.1


8. CONCLUSÃO

Todas as ações e medidas necessárias para cumprimento do processo de descaracterização da Barragem Central estão sendo realizados, não sendo medidos esforços para isto. Ressalta-se que há validação e comprovação das ações pelos auditores externos independentes mensalmente.

As ações relacionadas à segurança da estrutura continuaram a serem executadas e foram reforçadas durante o trimestre, assim como orienta o manual de operação, o projeto de descaracterização e as boas práticas da engenharia de barragem.

O cronograma foi devidamente atualizado prevendo a segurança operacional em períodos chuvosos assim como permitirá uma agilidade operacional, como já comprovado em etapas retroativas, que antecipará o prazo final protocolado no relatório anterior, dentro do estabelecido pela legislação vigente. Não houve quaisquer anomalias ou ponto de atenção na estrutura neste trimestre.

Além disso, a segurança operacional também aumenta, uma vez que o sistema hidráulico da Barragem Central é reforçado com extravasor temporário em pedra argamassada e terá seus níveis rebaixados de uma única vez. Assim, com essa metodologia, a expectativa é de remover a estrutura de contenção de rejeito por completo ainda este ano, como cronograma apresentado anexo.

		BARRAGEM CENTRAL
“Relatório técnico trimestral do avanço do processo de descomissionamento da Barragem Central “	N.º: 1	Folha 105
	Equipe técnica	Rev.1

9. ASSINATURAS

14 de maio de 2024

Responsável técnico pelo projeto

Jaime Naves Branco - Engenheiro Civil-CREA nº 53.175/D

Responsável pela elaboração deste relatório, execução e acompanhamento do projeto de remoção da barragem

Glauco Mol Santos- Diretor Operacional e engenheiro de minas- CREA 59.885/D


–

Responsável técnico pelo acompanhamento do projeto

Barbara Lizandra Nascimento - Geóloga e engenheira geotécnica- CREA nº 194356-D

Responsável técnico pelo acompanhamento do projeto

Edinilson Araújo Barbosa, Engenheiro Ambiental e de Segurança do Trabalho -CREA nº 99910-D

		BARRAGEM CENTRAL
“Relatório técnico trimestral do avanço do processo de descomissionamento da Barragem Central “	N.º: 1	Folha 106
	Equipe técnica	Rev.1

ANEXO